LEGENDE

- Implantation scolaire

OCCUPATION DU SOL (2006)

- Non cadastré
- Habitat
- Activités industrielles et artisanat
- Bâtiments et aires de stockage
- Service administratif
- Service social et de santé
- Equipement scolaire
- Equipement de culte
- Cimetières
- Equipement technique
- Equipement socio-culturel
- Equipement sportif et récréatif couvert
- Commerces de petite surface
- Commerces de moyenne surface
- Commerces de grande surface
- Services et bureaux
- Bâtiments agricoles
- Serres
- Réseau routier et espaces associés
- Réseau ferroviaire et espaces associés
- Carrières en activité
- Ruines et bâtiments abandonnés
- Friches industrielles
- Espaces verts urbains
- Parcs résidentiels de week-end
- Terrains de sports, parcs de loisirs et d'attraction
- Autres terrains artificialisés
- Terres arables (type non spécifié)
- Cultures sarclées
- Cultures non sarclées
- Jachères
- Cultures maraîchères et horticoles
- Vergers hautes tiges
- Vergers basses tiges
- Prairies permanentes nues
- Prairies permanentes avec présence d'éléments agri-environnementaux
- Prairies temporaires
- Bandes enherbées
- Friches agricoles
- Forêts (type non spécifié)
- Forêts de feuillus
- Forêts de conifères
- Pelouses et pâturages naturels
- Terres vaines et vagues
- Cours et voies d'eau
- Plans d'eau
- Non classé

FOND DE PLAN

- Bâtiments (1.01.2008)
- Parcelles (1.01.2008)
- Réseau hydrographique
- Réseau Régional de transit
- Réseau de liaison intercommunal
- Réseau de collecteur communal
- Circuit permanent
- RAVeL aménagé
- Eolienne - en fonctionnement
- Eolienne - permis accordé

Sources
Matrice cadastrale 1.01.2008
Administration Générale de la Documentation patrimoniale.
Aucune partie de ce document ne peut être reproduite et/ou rendue publique au moyen de l'impression, de la photocopie, du microfilm, ou de quelque autre manière,sans le consentement écrit préalable de la Documentation patrimoniale.

SPW DGO3, février 2009
PCNOSW, Projet du Gouvernement wallon GW
VIII/2005/Doc.1022/28.04/BL
MATRICE CADASTRALE 1.01.2008

Mettet

Catégories d'occupation du sol (2006)

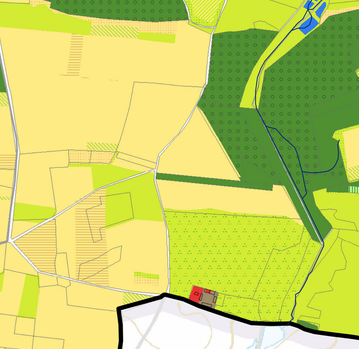

- Terrains résidentiels
- Terrains occupés par des commerces, bureaux et services
- Terrains occupés par des services publics et équipements communautaires
- Terrains à usage de loisirs et espaces verts urbains
- Terrains occupés par des bâtiments agricoles
- Terrains à usage industriel et artisanal
- Carrières, décharges et espaces abandonnés
- Autres espaces artificialisés
- Terres arables et cultures permanentes
- Surfaces enherbées et friches agricoles
- Forêts
- Milieux semi-naturels
- Zones humides
- Surfaces en eau
- Infrastructures de transport et terrains de nature inconnue

Evolution des catégories d'occupation du sol (2001-2006)

Catégories d'occupation du sol		2001		2006		Evolution	
		Ha	%	Ha	%	Ha	%
Terrains artificialisés	Terrains résidentiels	466	4,0	501	4,3	34	7,3
	Terrains occupés par des commerces, bureaux et services	13	0,1	13	0,1	-0,2	-1,5
	Terrains occupés par des services publics et équipements communautaires	46	0,4	43	0,4	-3,0	-6,6
	Terrains à usage de loisirs et espaces verts urbains	30	0,3	30	0,3	-0,5	-1,7
	Terrains occupés par des bâtiments agricoles	67	0,6	67	0,6	-0,2	-0,3
	Terrains à usage industriel et artisanal	41	0,3	41	0,4	0,7	1,7
	Carrières, décharges et espaces abandonnés	14	0,1	14	0,1	-0,5	-3,4
	Autres espaces artificialisés	1,0	-	1,0	-	--	-
	Sous-total	*679*	*5,8*	*709*	*6,1*	*30*	*4,5*
Terrains non artificialisés	Terres arables et cultures permanentes	4.507	38,6	4.505	38,5	-2,0	--
	Surfaces enherbées et friches agricoles	3.478	29,8	3.447	29,5	-32	-0,9
	Forêts	2.389	20,4	2.389	20,4	0,6	-
	Milieux semi-naturels	135	1,2	124	1,1	-11	-8,1
	Zones humides	-	-	-	-	-	-
	Surfaces en eau	27	0,2	28	0,2	0,8	3,1
	Sous-total	*10.536*	*90,2*	*10.493*	*89,8*	*-43*	*-0,4*
Infrastructures de transport et terrains de nature inconnue		471	4,0	484	4,1	13	2,7
Total		11.686	100	11.686	100	--	-

Les catégories d'occupation du sol sont regroupées selon qu'elles sont ou non artificialisées au sens de CORINE LAND COVER, c'est-à-dire selon qu'elles relèvent ou non de « fonctions urbaines ». La dernière catégorie comprend les infrastructures de transport, les terrains non cadastrés et/ou de nature inconnue.

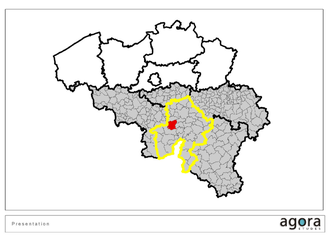

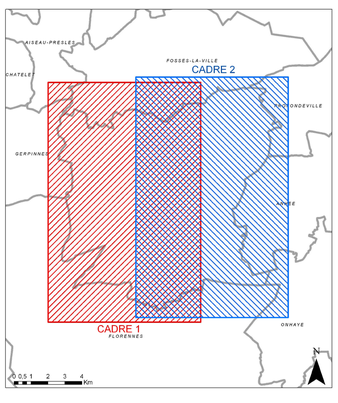

MAITRE DE L'OUVRAGE

COMMUNE DE METTET
Place J. Meunier 1
5460 METTET

AUTEUR DE PROJET

agora ETUDES
Rue Montagne aux Anges, 26
B - 1081 Bruxelles
T. +32 2 779 13 55
F. +32 2 779 22 75
agora@agora-urba.be
www.agora-urba.be

SCHEMA DE STRUCTURE COMMUNAL
PHASE I: ANALYSE DE LA SITUATION EXISTANTE

CARTE N° 3
OCCUPATION DU SOL
CADRE 2 (EST)

Vu et adopté provisoirement par le Conseil communal en séance du 25 avril 2013 par ordonnance

Le Directeur Général — Le Bourgmestre

Le Collège communal certifie que le présent document a été déposé à l'examen du public du 13 MAI 2013 au 13 JUIN 2013 par le Collège

Le Directeur Général — Le Bourgmestre

Vu et adopté définitivement par le Conseil communal en séance du. 19 DEC 2013 par ordonnance

Le Directeur Général — Le Bourgmestre

MODIFICATIONS

DATE DE CONSTITUTION: MARS 2009

ECHELLE	DATE:	DOSSIER/FICHIER:
1/10.000	SEPTEMBRE 2009 IMPRESSION DEC 2013	2275