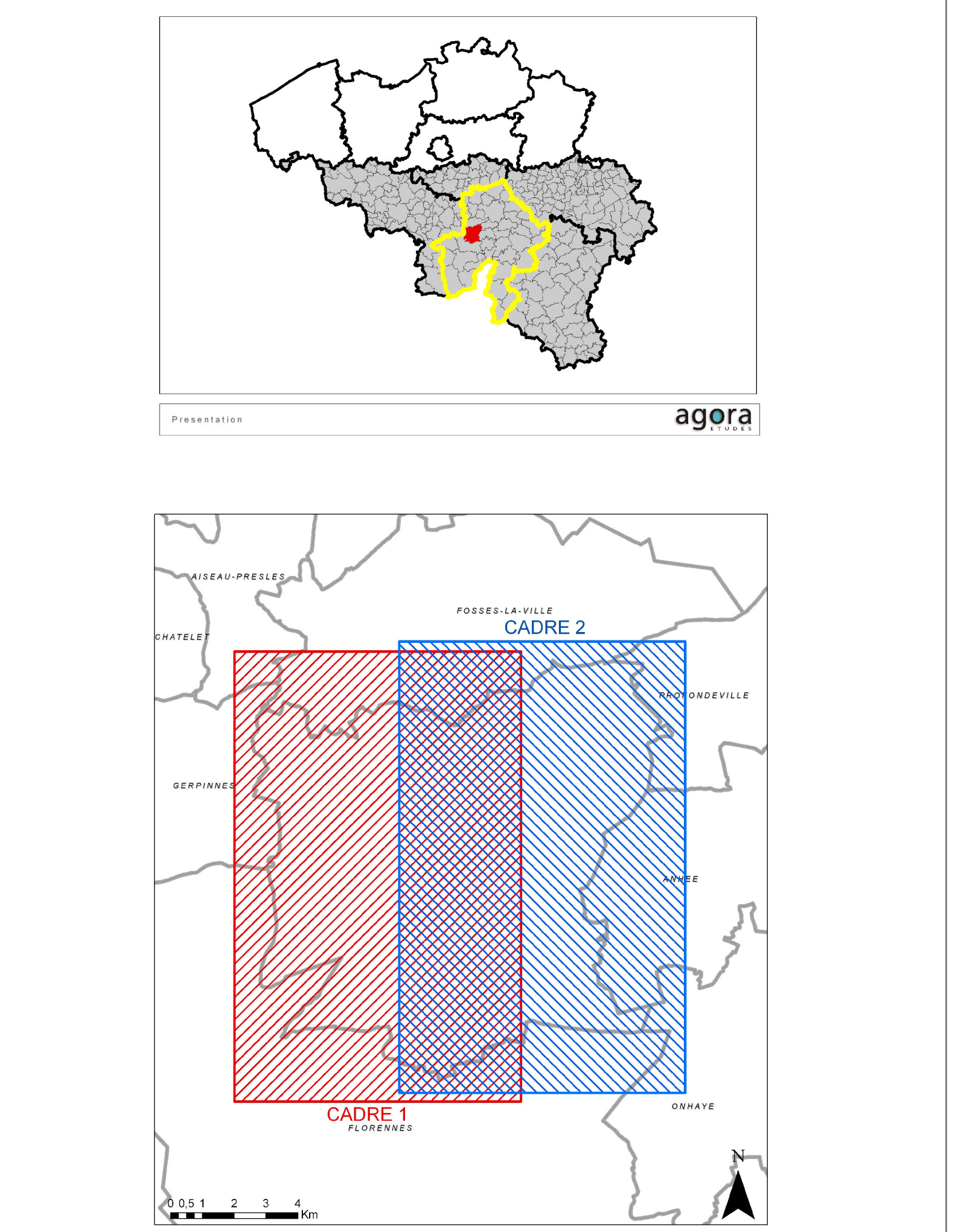
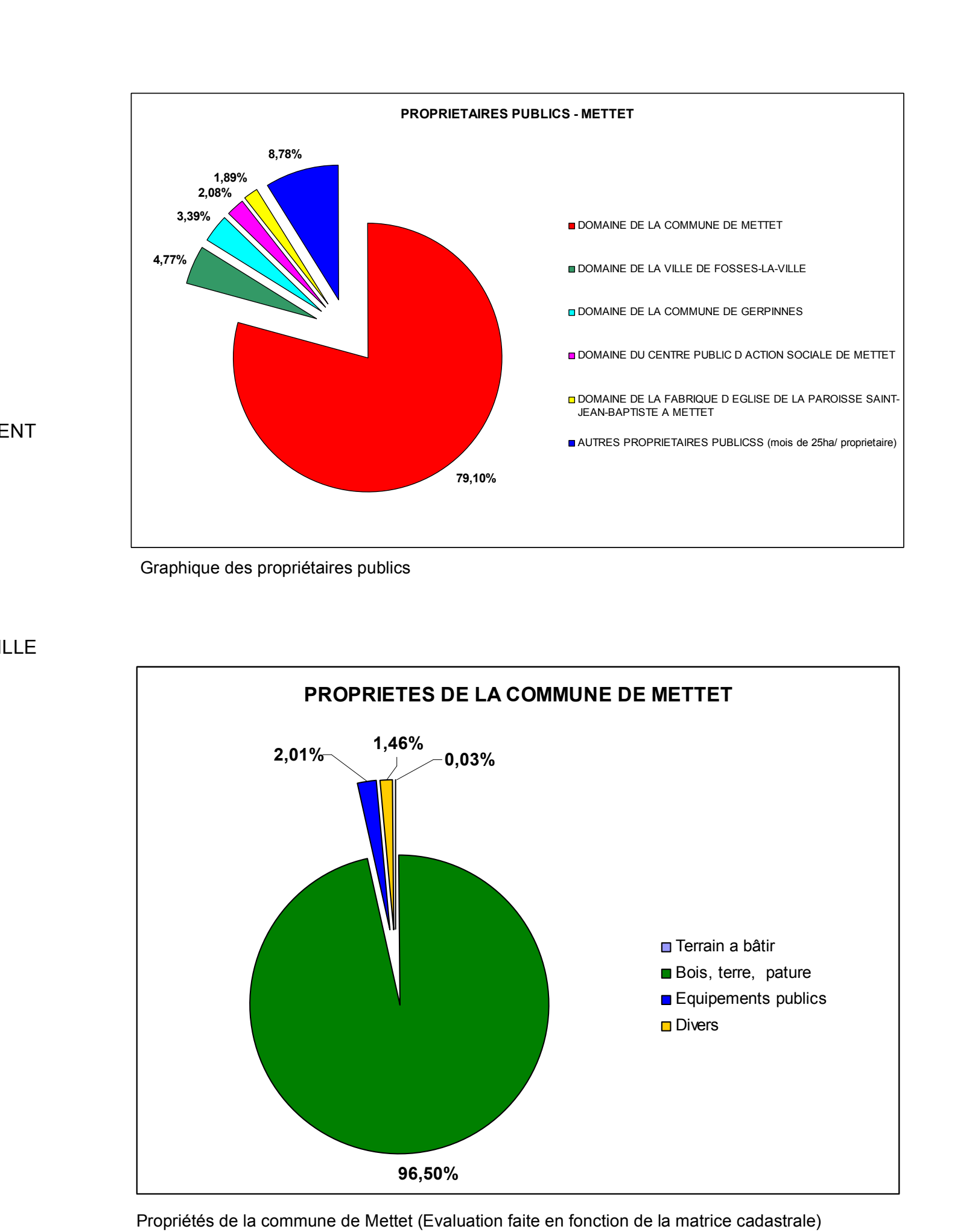
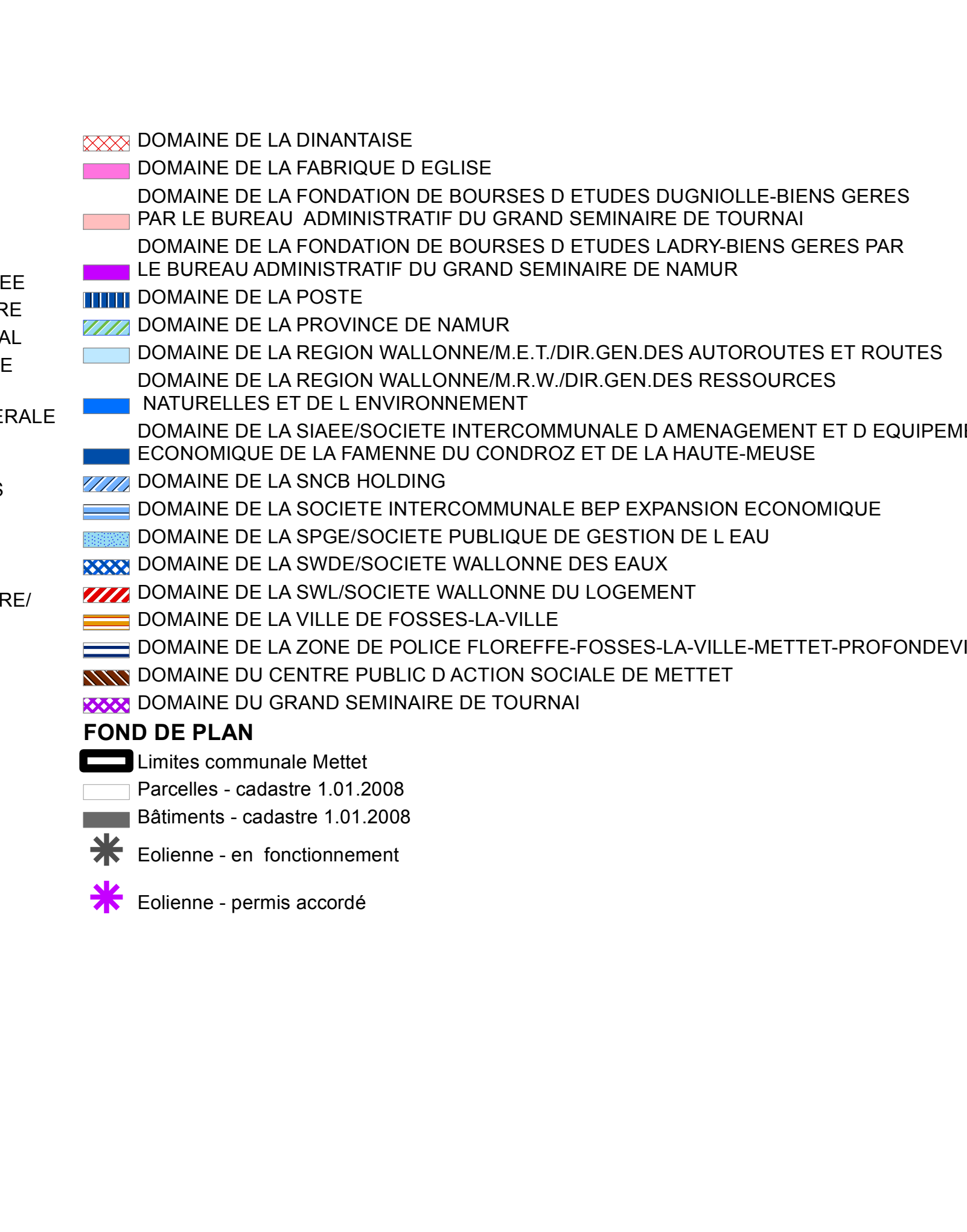


LEGENDE

- Réserve foncière en zone d'habitat à caractère rural du plan de secteur
- Réserve foncière en zone d'habitat du Plan de secteur
- Zones d'aménagement communal concerté (ZACC)
- Réserve foncière en ZACC du plan de secteur
- Propriétaires (Matrice cadastrale 1.01.2008)**
- DOMAINE DE LA IAS/ASSOCIATION INTERCOMMUNALE DES EAUX DE LA MOLIÈNEE
- DOMAINE DE LA ASSOCIATION INTERCOMMUNALE DE SANTÉ DE LA BASSE-SAMBRE
- DOMAINE DE L'ÉTAT-BIENS GERES PAR L'IGN/INSTITUT GEOGRAPHIQUE NATIONAL
- DOMAINE DE L'ÉTAT-BIENS GERES PAR L'INASEP/INTERCOMMUNALE NAMUROISE DES SERVICES PUBLICS
- DOMAINE DE L'ÉTAT-BIENS GERES PAR LA REGION WALLONNE/DIRECTION GENERALE DES RESSOURCES NATURELLES ET DE L'ENVIRONNEMENT/ SERVICE FORÊTS CHASSE PÊCHE
- DOMAINE DE L'ÉTAT-SPF FINANCES/DOCUMENTATION PATRIMONIALE/DOMAINES
- DOMAINE DE L'IDEG
- DOMAINE DE L'INASEP/INTERCOMMUNALE NAMUROISE DE SERVICES PUBLICS
- DOMAINE DE LA BANQUE NATIONALE DE BELGIQUE
- DOMAINE DE LA COMMUNAUTE FRANCAISE/MCF/ADM GEN DE L'INFRASTRUCTURE/ DIR GEN DE L'INF SCOLAIRE
- DOMAINE DE LA COMMUNE DE FLORENNES
- DOMAINE DE LA COMMUNE DE GERPINNES
- DOMAINE DE LA COMMUNE DE METTET ET AYANTS DROIT
- DOMAINE DE LA DINANTAISE
- DOMAINE DE LA FABRIQUE D'EGLISE
- DOMAINE DE LA FONDATION DE BOURSES D'ETUDES DUIGNOLLE-BIENS GERES PAR LE BUREAU ADMINISTRATIF DU GRAND SEMINAIRE DE TOURNAI
- DOMAINE DE LA FONDATION DE BOURSES D'ETUDES LADRY-BIENS GERES PAR LE BUREAU ADMINISTRATIF DU GRAND SEMINAIRE DE NAMUR
- DOMAINE DE LA POSTE
- DOMAINE DE LA PROVINCE DE NAMUR
- DOMAINE DE LA REGION WALLONNE/M.E.T. DIR GEN DES AUTOROUTES ET ROUTES
- DOMAINE DE LA REGION WALLONNE/M.R.W. DIR GEN DES RESSOURCES NATURELLES ET DE L'ENVIRONNEMENT
- DOMAINE DE LA SAIGES/SOCIETE INTERCOMMUNALE D'AMENAGEMENT ET D'EQUIPEMENT ECONOMIQUE DE LA FARMENNE DU CONDOZ ET DE LA HAUTE-MEUSE
- DOMAINE DE LA SNCB HOLDING
- DOMAINE DE LA SOCIETE INTERCOMMUNALE BEP EXPANSION ECONOMIQUE
- DOMAINE DE LA SPGE/SOCIETE PUBLIQUE DE GESTION DE L'EAU
- DOMAINE DE LA SWIDE/SOCIETE WALLONNE DES EAUX
- DOMAINE DE LA SWIS/SOCIETE WALLONNE DU LOGEMENT
- DOMAINE DE LA VILLE DE FOSSES-LA-VILLE
- DOMAINE DE LA ZONE DE POLICE FLOREFFE-FOSSES-LA-VILLE-METTET-PROFONDEVILLE
- DOMAINE DU CENTRE PUBLIC D'ACTION SOCIALE DE METTET
- DOMAINE DU GRAND SEMINAIRE DE TOURNAI
- FOND DE PLAN**
- Limites communales Mettet
- Parcelles - cadastre 1.01.2008
- Bâtimens - cadastre 1.01.2008
- * Etienne - en fonctionnement
- * Etienne - permis accordé



MAITRE DE L'OUVRAGE COMMUNE DE METTET Place J. Masurel 1 5400 METTET	AUTEUR DE PROJET agora Avenue de la République 10 1300 BRUXELLES Tél: 02 512 21 00 www.agora.be
SCHEMA DE STRUCTURE COMMUNALE PHASE I: ANALYSE DE LA SITUATION EXISTANTE	
CARTE N° 15 FONCIER CADRE 1 (OUEST)	
Vu et adopté par le Conseil communal en séance du 25 AVRIL 2013 perpetuamente.	
Le Directeur Général	Le Bourgmestre
Vu et adopté définitivement par le Conseil communal en séance du 10 DEC 2013 perpetuamente.	
Le Directeur Général	Le Bourgmestre
INSPIRATION	DATE DE CONSTITUTION: 1849
ÉCHELLE 1/10.000	DATE: SEPTEMBRE 2013
	DÉSIGNATION: 2275