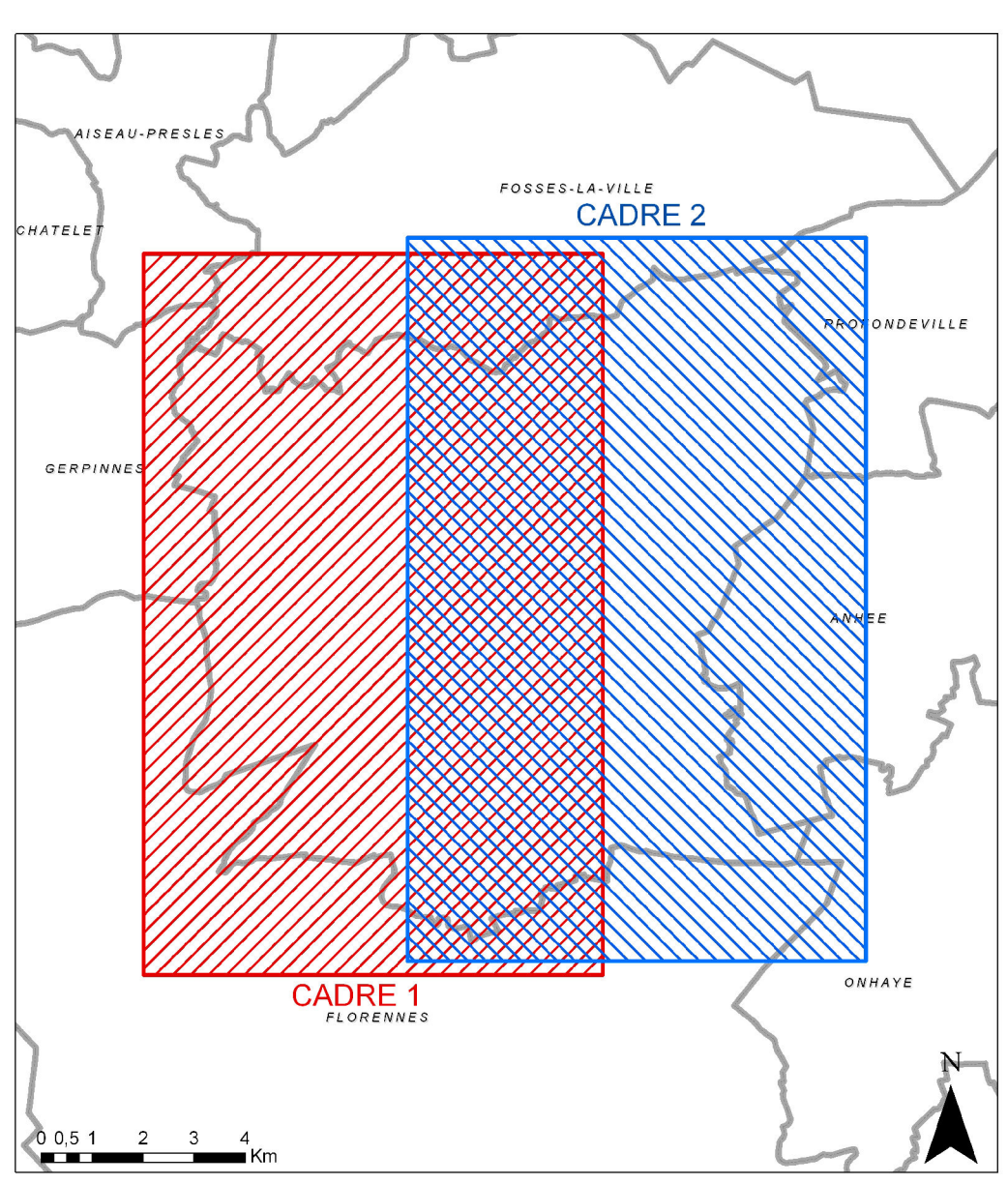
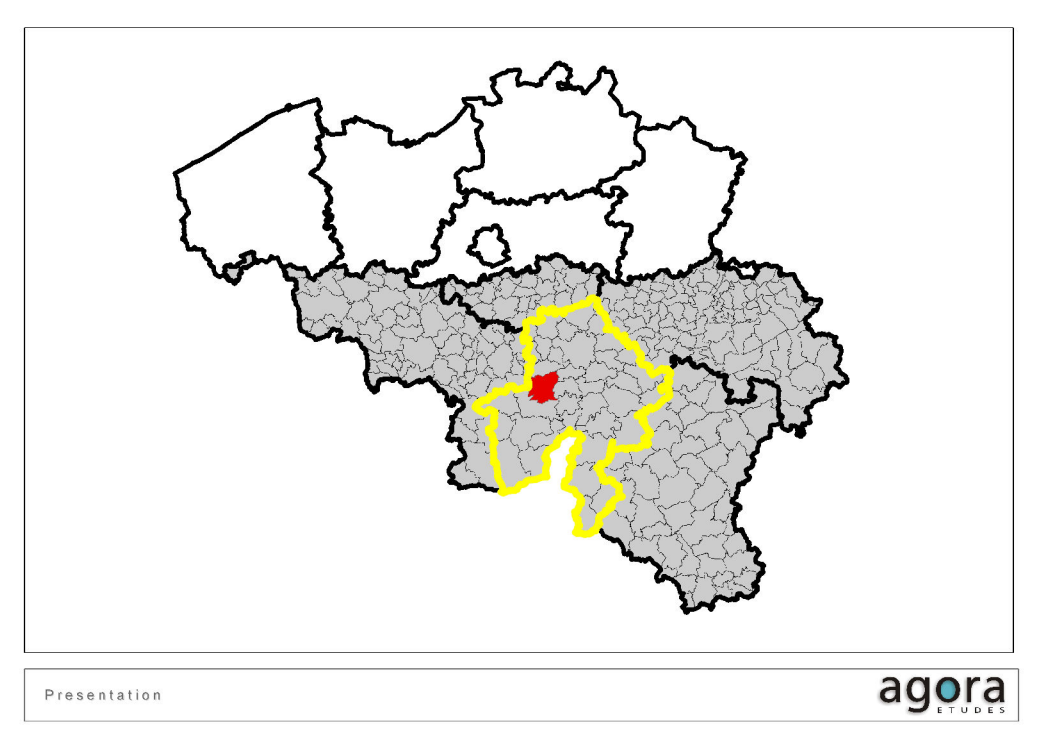
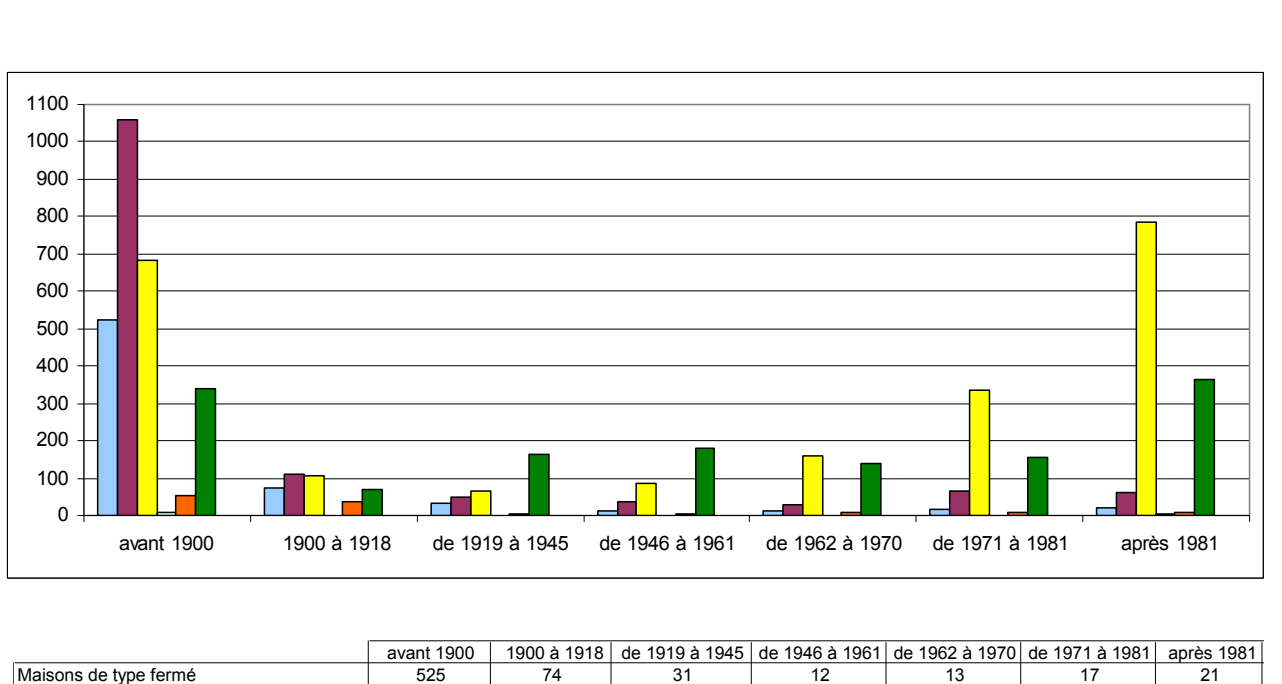


LEGENDE

- Année de construction des bâtiments**
- Sans information
 - avant 1850
 - 1850-1899
 - 1900-1945
 - 1946-1959
 - 1960-1979
 - 1980-1999
 - 2000-2007
- Lotissements (année de la demande de permis)**
- 1958-1969
 - 1970-1979
 - 1980-1989
 - 1990-1999
 - 2000-2005
- FOND DE PLAN**
- Limites communale Mettet
 - Bâtimens - cadastre 1.01.2008
 - Circuit permanent
 - Chemin de fer désaffecté
 - RAVel, aménagé
 - Eolienne - en fonctionnement
 - Eolienne - permis accordé



Source:
Mettet (cadastre) 1.01.2008
Administration Générale de la Documentation cadastrale.
Autres données de documents ne sont pas reprises dans cette légende, en raison de l'impression de la structure.
Ou modifier le ou les autres actes mentionnés dans le cadastre de la Documentation cadastrale.
Date de mise à jour: 2008
PROJET: Plan de Développement local
Mettet (cadastre) 1.01.2008
Mettet (cadastre) 1.01.2008

MAITRE DE L'OUVRAGE
COMMUNE DE METTET
Place J. Maurier 1
5400 METTET

AUTEUR DE PROJET
agora
Rue de la Gare 1
1000 BRUXELLES
T +32 (0) 2 230 11 11
www.agora.be

SCHEMA DE STRUCTURE COMMUNALE
PHASE I: ANALYSE DE LA SITUATION EXISTANTE

CARTE N° 10
STRUCTURE DU BATI 1
AGE DU BATI
CADRE 2 (EST)

Vu et approuvé par le Conseil communal en séance du 28 AVRIL 2013 par ordonnance

Le Directeur Général: La Bourgeois

Le Collège communal certifie que le présent document a été déposé à l'examen du public du 13 MAI 2013 au 13 JUIN 2013 par le Collège

Le Directeur Général: La Bourgeois

Vu et approuvé par le Conseil communal en séance du 19 DEC 2013 par ordonnance

Le Directeur Général: La Bourgeois

MODIFICATIONS: DATE DE CONSTITUTION: MAI 2009

SCHELLE: 1/10.000 DATE: SEPTEMBRE 2008 DIMENSIONS: 2275