

Procès verbaux des réunions d'information consultation (phase 1)

(Uniquement phase 1)

- thème « culture, sport et vie associative »
- thème « sécurité routière et mobilité »
- thème « équipements et espaces publics »
- thème « chemins et sentiers »
- thème « jeunesse »
- thème « patrimoine bâti »
- thème « tourisme »
- thème « environnement »
- thème « Architecture et urbanisme »
- thème « Services communaux »
- thème « logement »
- thème « services publics et sociaux »
- thème « économie locale »

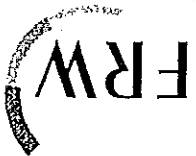


COMMUNE DE MOTTET
Opération de
Développement Rural



Information et
consultation

Entre-Sambre-et-Meuse




Le Conseil Communal de MOTTET a décidé d'entamer en 2002, avec la participation de ses concitoyens, une Opération de Développement Rural. L'objectif d'une telle opération est d'accroître encore la qualité de vie dans l'entité. Des thèmes aussi importants que l'économie, l'emploi, le développement du secteur touristique, l'avenir de l'agriculture, l'aménagement des zones d'habitat, la sécurité routière, le logement, la vie associative, la protection du patrimoine sont abordés dans le cadre d'une réflexion qui se veut globale et participative.

Quatorze réunions de consultation se sont déroulées dans l'entité de septembre à janvier. Les premiers résultats vous sont présentés ci-après. Vous êtes invités à participer aux groupes de travail qui seront organisés prochainement.

Pour tout renseignement :
Pascal LEMAIRE
Fondation Rurale de Wallonie
Rue de France, 66
5600 PHILIPPEVILLE
E-Mail : p.lemaire@frw.be
Tél : 071/66.01.90

SYNTHESE CONSULTATION



Les jeunes de Biesme souhaitent la construction d'une rampe de skate-board à proximité du centre sportif et d'un terrain « de bosses » pour BMX. La plaine derrière la piscine pourrait être aménagée en espace de loisirs.

Le manque d'activités pour la jeunesse (hormis les activités sportives très développées) entraîne des problèmes de drogue dans la Commune.

- Engager un éducateur de rue (*prévu par la Commune*)
- Organiser des formations en informatique

L' aménagement de locaux pour les jeunes a été souhaitée dans diverses sections (Saint-Gérard, Stave, Devant-les Bois, Furnaux, Biesmerée). Les projets doivent s'accompagner de la mise en place d'un encadrement. (Prévention drogue et alcool). L'école de Maison a démarré un programme de prévention drogue pour les 11-12 ans

A Somme-Leuze, un bus itinérant fait office de maison des jeunes ; cette solution pourrait convenir à l'Entité de Mettet.

L'encadrement des jeunes existe dans la Commune (mouvements de jeunesse,...). Ces structures doivent être encouragées et soutenues. Il faut lutter contre la délinquance de rue en donnant aux associations existantes les moyens de répondre aux besoins des jeunes et développer les infrastructures.

L'accueil extrascolaire doit être amélioré. Recrutement de « moniteurs » pour les mercredis après-midi et la garderie en semaine jusque 18 h.

Comme dans d'autres entités voisines, la création d'un Centre culturel créerait une dynamique dans la Commune (ex : édition de brochures sur le patrimoine bâti et naturel).
Un écrivan public, intégré à la structure du centre culturel, serait d'une aide précieuse pour certains habitants (accès à la justice par exemple)

pour l'Etat
pour la Commune
E

■ Création d'un centre culturel permanent

ex : Maire direct II

- Réalisation en commun de documents historiques, de plaquettes de présentation du patrimoine historique et religieux exceptionnel.
- Actuellement, il n'existe aucun guide, aucun interlocuteur, aucune signalétique pour l'accueil des visiteurs.
- Organisation d'une journée des artisans de l'Entité.

Parmi les partenariats que l'on pourrait envisager :

à caractère rural.
Ce développement de l'abbaye doit être raisonné et ne pas entraîner d'effets pervers (trafic, bruit, pollutions,...). Saint-Gérard veut rester un village

de développement.
population doit réinvestir l'abbaye et établir des synergies dans une logique un îlot au cœur de Saint-Gérard. Elle a besoin du reste du village. La se redéfinir par rapport à celle-ci. L'abbaye ne doit pas se considérer comme L'abbaye est un pôle de développement pour la Commune. Le village doit fructueux. L'abbaye apparaît comme coupée du reste du village.
très « trileuses ». Les essais précédents de collaboration n'ont pas été Les relations entre l'abbaye et la population sont, pour des raisons historiques,

■ Abbaye de Brogne

Brogne
VI

(Voir courrier du Cercle dramatique).

autres sections
manifestations artistiques importantes et être utilisée par les habitants des devrait être renové. Cette salle devrait pouvoir accueillir diverses Cet édifice est un témoin important du patrimoine culturel de la Commune :

■ Salle des Fêtes de Blesme

Il est logique de s'appuyer sur des structures existantes telles que l'Abbaye de Brogne et le château de Thozée, il faut favoriser les échanges inter-culturels avec les réfugiés politiques hébergés dans la commune.

■ Vie associative

La commune devrait acquérir un chapitre et le louer aux différentes associations de l'entité. La mise à disposition de locaux au profit des associations est mal organisée, On constate une mauvaise utilisation des locaux existants a priori en nombre suffisant.

Relancer la fête de septembre (nouveau comité) à ERMETON

La Commune doit s'imposer en médiateur pour défendre la vie folklorique et culturelle du village. Il semble exister des divergences de vue entre mes différentes générations d'habitants, Furnaux n'échappe pas au phénomène d'intégration laborieuse des nouveaux habitants.

L'intégration des nouveaux habitants est difficile dans plusieurs villages (Furnaux, Stave, Graux,...). Des participants regrettent le manque de contacts réguliers entre les habitants malgré une vie associative dynamique. Les activités proposées par les Comités bénévoles ne rencontrent pas le succès attendu. Il faut éviter d'évoluer vers des villages dortoirs

■ Artisanat

Mettre en valeur l'artisanat local (Mme Séplichre, céramiste à Graux) ; organiser des cours.

Sécurité routière et mobilité



Points noirs

- Quartier de Netzée (Biesme) : voirie mal adaptée
- Rue de la pompe (rond-point) : stop non respecté, vitesse excessive, droite absolue
- Quartier de Fayat-Netzée : revoir l'état des routes, organiser une circulation à sens unique.
- Rue de Furnaux
- Vitesse inadaptée rue Pierrense, danger pour les enfants
- Traversée de Mettet : transit poids lourd important
- Absence de signalisation entre Pontauray et Devant-les-Bois (rue Nouvelle, rue des Carrières)
- Rue du Hameau, vitesse excessive,
- Rue du Château : vitesse excessive
- Trafic important et dangereux lors des manifestations organisées sur le circuit (déviations locales) (Bossière)
- Grand'Rue (St-Gérard): vitesse et absence de trottoirs.
- Rue Gonoy : vitesse excessive ; non respect des limitations. Absence de trottoirs.
- Route provinciale 988 : la traversée de Maison devrait être considérée comme agglomération à l'instar de Saint-Gérard
- Croisement N932 route Furnaux-Mettet.
- Carrefour N932 (Mettet-Annevoie) - N951 (St Gérard Ermeton).
- Rue de Maredret, vitesse excessive, tracé voirie mal adapté.
- Carrefour rue de Maredret-Rue d'Anthée.
- Carrefour Vieux Saint-Donat
- Carrefour rue Albert 1, Croix de Bourgogne, rue de la Brasserie cause des problèmes de sécurité dus à son étroitesse.
- Rues Terwagne et Chant des Oiseaux se dégradent au fil du temps (absence de caniveaux et passage de charrois agricoles lourds)
- Rue de la Montagne (effet de tremplin)
- Place du Bâti et Place de Cornelle (Stave)
- Sécuriser l'entrée de la salle d'Oret
- Donner un statut d'agglomération à la traversée d'Oret (limitation à 50 km/h)
- Sécuriser le carrefour devant la salle de Graux.
- Donner un statut d'agglomération à la traversée de Graux (limitation à 50 km/h)

Sécurité des abords d'école

- Mettet
- Saint-Gérad, rue du téléphone
- Maison St-Gérad
- Oret

Mobilité

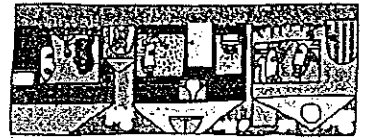
- Améliorer la desserte des bus vers Namur
- Etablir, en concertation avec les habitants, un plan de circulation dans le village d'Ermeton
- Graux n'est pas suffisamment desservi par les transports en commun : 1 seule ligne aux horaires trop irréguliers
- Les transports en commun sont insuffisants de Stave vers le Centre de Mettet (Administration communale, bibliothèque,...)



Environnement

- La circulation rue de Nezée perturbe la migration importante des batraciens.
- Réhabilitation de l'ancienne carrière des Hayettes.
- Aménagement de l'ancienne carrière « Maccaye »
- Promotion des Chauffe-eau solaires, en maintenant le niveau des primes provinciales et régionales
- Installation du parc à éoliennes (Mettet-Anhée)
- Inventaire du patrimoine naturel et des paysages, (chemins, haies et arbres remarquables)
- Mise sur pied un projet transcommunal (Mettet, Anhée, Florennes, Ohaye) de création d'un parc naturel de la Mollignée.
- A priori, on s'oriente aujourd'hui vers un contrat de rivière Mollignée, affluent de la Haute-Meuse.
- Organisation du broyage des déchets verts en porte à porte ou prévoir une aire de compostage collective pour le village et ainsi éviter les dépôts illicites.
- Conservation des paysages : réfléchir, par exemple, à l'implantation d'antennes GSM.
- Information sur les aides accordées en matière de plantations de haies de rencontrer les gestionnaires de la DNF.
- Définition d'une politique communale en matière de plantations de haies le long des voiries.

Equipements et espaces publics



Entité

- Projet de circuit permanent (Saint Donat: activités sportives et apprentissage à la conduite)
- Projet d'agrandissement du terrain de football de Mettet (voir avec le Comité local.
- Répartir la création d'espaces verts et de petites infrastructures dans toutes les sections de l'entité.

Mettet

- Aménagement du lieu-dit « les Bossuses » en espace de loisirs sécurisé
- Aménagement de la place de SCRY (pelouse)
- Disperser les monuments « agglutinés » sur la place de Mettet (Rops, Alberti, Canon) → Nouveaux carrefours Croix de Bourgogne et Gendarmerie
- Terrain à proximité de l'école de Pontauray (construction de logements sociaux) : aménagement d'une mini-plaine de jeux si superficielle disponible.

Biesme

- La place Saint-Martin devrait être réaménagée afin de pouvoir y organiser diverses manifestations et redynamiser le centre de Biesme
- Aménagement d'un espace barbecue rue Belle-Vue.
- Amélioration de l'esthétique du rond-point du Planois
- Réaménagement de l'ancienne carrière (les Hayettes)

Saint-Gérard

- Absence d'accotements rend difficile la mobilité des piétons dans le village.
- Il serait intéressant de créer un parcours de promenade dans le village et créer à l'intérieur du circuit des espaces de rencontre (actuellement inexistant), une aire de jeux, des petits potagers.

- Réduire les captages dans la Mollignée pour limiter la baisse de niveau du ruisseau de Stave qui traverse le village.
- Inondations à répétition. Veiller à la couverture du sol ; replantation de haies.

■ Biesmerée

Il n'y a pas de salle communale disponible.

- Aménager un passage pour piétons pour la traversée de la route provinciale
- Empêcher l'accès à la Mollignée
- Clôturer, remettre en état
- Plaine de jeux (tennis)
- Rue de Maredret et Rue des Roches
- Amélioration voirie :
- Site de l'ancienne scierie
 - Assainir le chancre industriel.
 - Rénover le bâtiment (privé) Hall sportif ?

■ Ermeton-sur-Biert

Aménagement d'une aire de jeux pour enfants à Maison (terrain communal situé au-dessus de la salle privée).

- Amélioration de la voirie d'accès.
- Création d'un local multi-fonctionnel au camping du Lac. (projet en cours).
- Les habitants du camping souhaitent que l'on trouve une solution (public-privé) pour qu'ils puissent eux-aussi bénéficier de l'aménagement d'une aire de jeux.

■ Camping du Lac

■ Gonoy : L'équipement n'a pas suivi la progression de l'habitat.

- Augmenter les possibilités de stationnement pour les riverains et les visiteurs de l'abbaye de Brogne.
- La mise à disposition des espaces communaux au profit des associations est mal répartie. Il existe des terrains mais dont l'accès est restreint par les associations qui en ont la gestion. Le parc de l'abbaye pourrait être mis à la disposition des mouvements de jeunesse.
- Mise en valeur de la place de Brogne.

■ Devant-Les-Bois

- Absence de trottoirs et de pistes cyclables, rue Bois du Prince
 - Les infrastructures de la salle devraient être améliorées
 - Il manque un espace de jeux (terrain d'aventures) pour les jeunes.
- Celui-ci pourrait être créé à côté de la plaine existante.

- Entretien de la plaine de jeux (essouchement) et remplacement des jeux pour enfants
- La salle actuelle doit être réaménagée (Chauffage et isolation acoustique). Le presbytère pourrait, moyennant travaux, accueillir différentes manifestations villageoises.
- Création d'espaces de stationnement dans le village.

■ Graux

- Poursuivre les travaux d'entretien des cours d'eau (cat 3) pour éviter les inondations au centre du village.
- Terminer l'épouttage par le biais du plan triennal
- Aménager un espace de jeux proche de la Place. Aucun espace n'est réservé aux ados.
- Aménagement de la Place d'Oret en tenant compte de ses différentes fonctions

■ Oret

- Adapter les équipements à l'évolution de l'habitat : Rue Basses-Voies
- Aménager l'espace du « Baty » : fontaine et borne

■ Stave

- Création d'espaces aménagés pour les seniors.
- Plaine de jeux pour enfants : à réaménager aux normes de sécurité
- Espace de la fontaine
 - Dégradations continues malgré les efforts de la Commune et du Comité local
 - Ralentisseurs inopérants

■ Furnaux

■ Graux

- Restauration du Moulin d'Agnelée (propriété privée).

■ Biesmerée

- Restauration de la chapelle du Planols à l'occasion de son centenaire.
- Restauration de l'Eglise Saint-Martin, aménager les cryptes pour accueillir les jeunes (catéchisme).

■ Blesme**Patrimoine bâti**

- Réalisation des jonctions entre le Ravel 1 (Sambre) et le Ravel 2 (Meuse)
- Création d'itinéraires de promenades.
- Mise en valeur du château de Thozèe, signalisation et organisation de manifestations. Absence de structure d'accueil (Horeca) à Pontaury
- Information sur la création de gîtes ruraux.
- Renforcer la signalisation touristique :
- Moulin
- Vestiges romains
- Chapelle classée
- Abbaye de Brogne
- Ballises, des chemins en forêt
- Transformer les locaux communaux inoccupés en logements touristiques (Gîtes et chambres d'hôtes). Leur occupation évitera leur lente dégradation. (Ecole et « Maison des Béguines », plaine de Jeux).
- Furnaux
- Développer le tourisme sur le thème du patrimoine folklorique (marches de l'Entre-Sambre-et-Meuse) et de l'attrait des villages (Biesmerée, Ermeton).

Tourisme

- Retracer d'anciens sentiers, les baliser pour permettre ainsi l'organisation d'activités de loisirs multiples et favoriser les déplacements lents. Réunir les différents utilisateurs pour réaliser un programme de restauration
- Chemin de l'ancien moulin à vent
- Pont romain
- Fornaux>>Graux
- Place de Mettet>>Scry
- Circuit>>Pontury
- Remise en état des « anciens sentiers Brognols »

Chemins et sentiers



- Conserver et mettre en valeur les caractéristiques de l'habitat local : le cachet des villages
- Fornaux (matériau calcaire)
- Stave
- Graux
- Ouverture d'une maison de l'urbanisme
- Sensibilisation des habitants et des élus locaux, lecture de paysages, formations,...
- Doter la Commune d'outils de gestion


Architecture et Urbanisme



- Mettre en valeur le petit patrimoine (potales, fontaines...)
- Murs de soutènement des terres et pierres à boiées (?)
- Fornaux
- Poursuivre la rénovation de l'Eglise Sainte-Remfroid
- Restaurer la chapelle octogonale, place d'Oret
- Restaurer les murs de pierre caractéristiques du village (il s'agit de propriétés privées)
- Oret
- Restaurer la chapelle Saint-Roch (1635), (Rue St-Roch?, 11)
- Restaurer l'ancienne forge

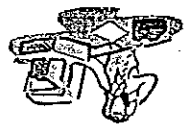
82A

- Lotissement Bellevue : 50 lots mais manque de budget pour l'équipement.
- Créer des structures d'accueil (maisonnettes individuelles) entre la maison familiale et le home classique. Cette démarche pourrait libérer des maisons pour les jeunes ménages
- Allouer des logements inoccupés aux réfugiés politiques présents dans la Commune



Logement

- Décentraliser certains services administratifs du centre de Mettet ou organiser la mobilité vers le centre administratif

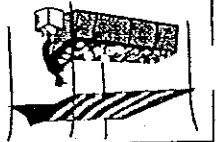


Services communaux

- Chemin de la Haute cour, rue Noéchamp
- Projets existants : 3 circuits de 5, 10 et 20 km par village (Stave, Biesmerée, Furnaux, Biesme, St Gérard et Devant-les-bois). Une demande de mise en conformité du ballassage a été introduite auprès de la DNF.
- Ballassage de sentiers thématiques
- Aménager en RAVEL ou Pré-ravel les anciennes lignes de chemin de fer. L'aménagement de l'ancienne assiette de chemin de fer pourrait faire de Mettet le lien entre différents parcours existants. La Commune de Mettet et les communes voisines pourraient prendre une partie des travaux à leur charge. Ce projet est proposé par Gerpinnes dans le cadre de leader plus (Fédérer les communes qui ont une tradition dans l'organisation de marches folkloriques).
- ERMETON-FLORENNES (136A)
- ERMETON-METTET (137)
- ERMETON-FOSSES (BAMBOIS) (150)

- Réinstaller un magasin d'alimentation au centre du village (sur le modèle du magasin de Jarnagne). Associer les « forces vives » du village.
- Favoriser au niveau communal l'installation de commerces de proximité
- Redynamiser le marché de Mettet pour le rendre concurrentiel vis à vis de Florennes

Economie locale



- Organiser des activités pour les jeunes de plus de 12 ans. En général rien n'est plus organisé pour cette tranche d'âge.
- Création d'un bureau d'information à l'échelle de l'Entité (répondre aux questions simples et aiguiller vers les services compétents)
- Mise en place d'une structure de débat. Commission citoyenne dans chaque village

Services publics et sociaux



Construisons ensemble l'avenir de notre commune rurale!

Nous vous invitons donc à poursuivre cette démarche participative en proposant votre candidature à un poste de membre effectif ou suppléant au sein de cette Commission. Il vous suffit de compléter et de renvoyer le formulaire ci-joint à l'attention de Pascal Lemaire, Fondation Rurale de Wallonie, rue de France, 66 à 5600 Philippeville et ce pour le 30 Avril 2004 au plus tard.

sambre.meuse@frw.be)

agents de la Fondation Rurale de Wallonie au 071/66 01 90 (E-Mail :

Pour tout renseignement complémentaire, n'hésitez pas à contacter les

que celui de la programmation des projets:

citoyenne. Elle devra également définir les priorités tant sur le plan des objectifs d'approfondir la réflexion sur certains thèmes abordés lors de la consultation

par les habitants, de définir les grands axes de développement, voire population de Mettet, elle aura pour rôle d'identifier les différents projets proposés organe consultatif à la disposition de la Commune. Représentative de la Commission Locale de Développement Rural (CLDR). Cette Commission est un

Le Conseil communal doit, dans les prochaines semaines, constituer une

harmonieux de notre Commune.

cette démarche, vous avez témoigné de votre attachement au développement à une ou plusieurs réunions organisées dans les différents villages de l'entité. Par

d'améliorer la qualité de vie à Mettet. Vous avez tenu à vous exprimer en assistant Rural sur l'ensemble de son territoire. L'objectif d'une telle démarche est

Notre commune mène actuellement une Opération de Développement

Madame, Monsieur,

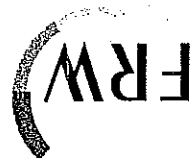
Opération de Développement Rural à Mettet

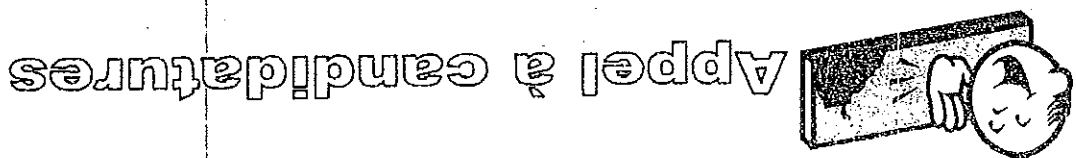
Mettet, le 23 Mars 2004.

Commune de METTET



Fondation Rurale de Wallonie





Mise en place de la Commission locale de Développement Rural de Mettet

LE ROLE :
C'est une commission consultative qui sera mise en place afin de suivre le déroulement de l'Opération de Développement Rural menée sur votre Commune.

Elle va jouer un rôle de relais entre les habitants et le Conseil communal et participer à l'élaboration du Programme communal de Développement Rural, document de synthèse qui reprendra tous les projets à réaliser dans l'entité.

LA COMPOSITION :
Cette commission sera composée de 10 à 30 membres effectifs et d'un nombre égal de suppléants.

LA REPRESENTATIVITE
On y retrouvera un maximum de 25 % d'élus communaux, le reste de ses membres étant recrutés parmi les habitants de chaque village et de chaque catégorie socio-économique de l'entité (femmes, jeunes, milieu associatif, indépendants,...)

Le devenir de votre commune vous préoccupe ? Vous êtes dynamique, enthousiaste ; vous avez envie de vous impliquer activement ? Alors posez votre candidature à la Commission locale de Développement Rural !

✂

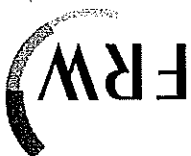
(Formulaire à renvoyer à la Fondation Rurale de Wallonie pour le 30 avril 2004 au plus tard)

Nom..... Prénom :.....
Age..... Téléphone :.....
Adresse :.....
Membre d'une association, d'un club :.....
Profession :.....




COMMUNE DE METTET
Opération de
Développement Rural

Entre-Sambre-et-Meuse



Information et consultation

Compte rendu de la réunion du 15 octobre 2002 à Mettet (Centre)



Présents : Voir liste annexée

1) Accueil des participants

2) Présentation de l'Opération de développement rural

- Présentation de la Fondation Rurale de Wallonie
- Rôle des différents acteurs
- Différentes étapes de l'ODR
- Questions-réponses

3) Consultation de la population

Avertissement : Les points cités ci-après émanent des habitants de la Commune présents à la réunion de consultation. Ils sont repris tels quels sans préjuger de leur exactitude ou de leur véracité.

Par souci de clarté, les projets et remarques des participants ont été classés par « thème ».

Culture, sport et vie associative

- Les subsides accordés aux associations de jeunes sont insuffisants
- Créer à Mettet un centre culturel et une maison de la laïcité
- Manque d'activités pour la jeunesse (hormis les activités sportives très développées) entraîne des problèmes de drogue dans la Commune.
- Engager un éducateur de rue (prévu par la Commune)
- Ouvrir une maison des Jeunes
- Organiser des formations en informatique

Clôture de la réunion

- Créer des structures d'accueil (maisonnettes individuelles) entre la maison familiale et le home classique. Cette démarche pourrait libérer des maisons pour les jeunes ménages.

Logement



- Retracer d'anciens sentiers, les baliser pour permettre ainsi l'organisation d'activités de loisirs multiples.
 - Chemin de l'ancien moulin à vent
 - Pont romain

Chemins et sentiers



- Aménager le lieu-dit « les Bossesses » en espace de loisirs sécurisé
- Aménager la place de SCRY (pelouse)
- Disperser les monuments « agglutinés » sur la place (Rops, Albert, Canon)
 - Nouveaux carrefours Croix de Bourgogne et Gendarmerie
- Une oeuvre originale de Félix Roulin sera érigée au futur rond-point de la Gendarmerie

Equipements et espaces publics



- Développer les axes piétonniers :
 - Place de Mettet > Scry
 - Circuit > Pontaury

Environnement



- Vitesse inadaptée rue Pierdense, danger pour les enfants
- Traversée de Mettet : transit poids lourd important
- Aménager les liaisons entre RAVEL

Sécurité routière et mobilité



Commune de METTET

Opération de Développement Rural

Séance d'information et de consultation à Mettet (Centre), le 15 octobre 2002

Liste des participants

NOM	PRENOM	ADRESSE	REPRESENTATIVITE
1	MATHIEU	Rue du Trinoy, 28 5640 METTET	Bourgmestre
2	JOLY	Rue Estroit, 37 5640 METTET	Echevin
3	HAUQUIER	Rue de Sontet, 10... 5640 METTET	Marches folkloriques
4	EVERAERT	Rue Vieux St Donat, 1 5640 METTET	
5	PIERARD	Rue Ste Barbe 5640 METTET	
6	COPPENS	Bosseuse, 23 5640 METTET	Inspecteur Police
7	STOCCQ	Tienne Pierdense, 12 5640 METTET	
8	LAEREMANS	Try Joly, 19 5640 METTET	Inspecteur Police
9	GERARD	Tienne Pierdense, 12 5640 METTET	
10	GILSOUL	Tienne Pierdense, 12 5640 METTET	
11	BOUFFIQUX	Rue des Carrières, 13 5640 METTET	
12	SALME	Rue Léon Colin, 15 5640 METTET	
13	PALATE	Rue du Ruisseau, 5 5640 METTET	
14	BRASSEUR	Rue de Florennes, 5 5640 METTET	
15	DOR	Rue de Florennes, 2 5640 METTET	
16	THIROT	Rue Croix de Bourgogne, 16 A 5640 METTET	ACRF
17	LINCE	Rue de Furnaux, 6 5640 METTET	
18	CREPIN	Rue de Prumont, 22 5640 METTET	Femmes rurales E.P.
19	JACQUES	Rue de Florennes, 13 5640 METTET	
20	VANDENBERGHE	Rue de Foischelle, 18 5640 METTET	
21	POINT	Rue du Noir chien, 3 5640 METTET	
22	DE ROOVER	Rue Albert I, 41	
23	LECHIEN	Rue Léon Colin, 3 5640 METTET	
24	GUEULETTE	Rue de Prumont, 11 5640 METTET	
25	MAZUY	Rue de Prumont, 11 5640 METTET	
26	ADAM	Rue de Scry, 16 5640 METTET	
27	CAEKEBEKE	Rue Hardimont, 1b	

28	TOUSSAINT	Stéphane	Rue de Carry, 10 5640 METTET	Fanfare Ste Cécile
29	DELABY	Francine	Rue de la Jeunesse, 18 5640 METTET	
30	DOR	Albert	Rue de Carry, 14 5640 METTET	
31	DOR	Marie-Claire	Rue de Carry, 14 5640 METTET	
32	WARNIER	Marie-Claire	Camping du lac, 30 5640 METTET	Forum social
33	CHEVERIER	Nicole	Rue St Job, 7A 5640 METTET	
34	HUBOT	Pierre	Rue Bonne Espérance, 4 5640 METTET	Conseiller Communal
35	BINON	Etienne	Rue de Prumont, 12 5640 METTET	Conseiller Communal
36	JOLY	Chantal	Rue st Jean, 19 5640 METTET	
37	BARRE	Valérie	Rue Albert I, 11 5640 METTET	
38	JOLY	Willy	Rue Albert I, 11 5640 METTET	
39	CHALTIN	Dominique	Rue Robooz, 5 5640 METTET	
40	VAN BEVER	Fabienne	Rue Reine Elisabeth, 46 5640 METTET	Conseillère communale
41	BOSSAUX	Colette	Rue Reine Elisabeth, 34 5640 METTET	

Pour la FRW : Pascal LEMAIRE



COMMUNE DE METTET
Opération de
Développement Rural

Entre-Sambre-et-Meuse



Information et consultation

Compte rendu de la réunion du 3 décembre 2002 à FURNAUX

Présents : Voir liste annexée

1) Accueil des participants

2) Présentation de l'Opération de développement rural

- Présentation de la Fondation Rurale de Wallonie
- Rôle des différents acteurs
- Différentes étapes de l'ODR
- Questions-réponses

3) Consultation de la population

Avertissement : Les points cités ci-après émanent des habitants de la Commune présents à la réunion de consultation. Ils sont repris tels quels sans préjuger de leur exactitude ou de leur véracité.

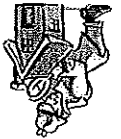
Par souci de clarté, les projets et remarques des participants ont été classés par « thème ».

Culture, sport, vie associative et vie locale



- ↳ Céder un bâtiment communal inoccupé pour la jeunesse du village (prévention drogue et alcool).
- ↳ Si un accompagnement par des adultes est organisé, la Commune mettra sans délais des locaux à disposition des jeunes.
- ↳ La Commune doit s'imposer en médiateur pour défendre la vie folklorique et culturelle du village. Il semble exister des divergences de vue entre mes différentes générations d'habitants. Furnaux n'échappe pas au phénomène d'intégration laborieuse des nouveaux habitants.

Patrimoine bâti



- ↳ Conserver et mettre en valeur les caractéristiques de l'habitat local (matériau calcaire)
- ↳ Conserver le petit patrimoine rural :
 - Murs de soutènement des terres
 - Pierres à boîlee (?)
 - Esthétique générale : démantager la cabine électrique

Sécurité routière et mobilité



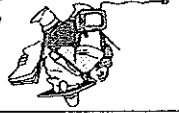
- ↳ Demande d'information sur les projets d'aménagement des anciennes lignes de chemin de fer à destination des usagers lents (projet transcommunal)
- ↳ Voiries
- Rues Terwagne et Chant des Oiseaux se dégradent au fil du temps (absence de caniveaux et passage de charrois agricoles lourds)
- ↳ Etablir, en concertation avec les habitants, un plan de circulation dans le village (sens giratoires, sens uniques, ...)
- ↳ Vitesse excessive rue de la Montagne (effet de tremplin)
- ↳ Obliger les camions à emprunter la route nationale pour éviter le passage dans le village (raccourci vers la vallée de la Meuse).

Ir. Pascal LEMAIRE
Agent de Développement

Cloûture de la réunion

↳ Transformer les locaux communaux inoccupés en logements touristiques (Gîtes et chambres d'hôtes). Leur occupation évitera leur lente dégradation. (Ecole et « Maison des Béguines », plaine de jeux).

Tourisme



- ↳ Création d'espaces aménagés pour les seniors.
- ↳ Plaine de jeux pour enfants : à réaménager aux normes de sécurité
- ↳ Espace de la fontaine
- ↳ Dégradations continues malgré les efforts de la Commune et du Comité local Ralentisseurs inopérants
- ↳ Résoudre le problème de la triple destination du nom « Rue de Terwagne »

Equipements et espaces publics



- ↳ Demande de précisions quant à l'application du PCGE. Que faire avant que tout ne soit épuré ?

Environnement



Commune de METTET - Opération de Développement Rural
Séance d'information et de consultation à Furnaux, le 3 décembre 2002
Liste des participants

NOM	PRENOM	ADRESSE	REPRESENTATIVITE
1	MATHIEU	Rue du Trinoy, 28 5640 METTET	Bourgmestre
2	JOLY	Rue Estroit, 37 5640 METTET	Echevin des Finances
3	LAMBOT	Rue Vive al rue, 10 A 5640 BIESMERE	Echevin
4	FAUCHET	Rue de Metter, 6 5640 St-GERARD	Conseiller communal
5	MAERTEN	Rue de Temwagne, 3 5641 FURNAUX	Conseiller communal
6	HENRY	Rue de Temwagne, 36 5641 FURNAUX	Conseiller communal
7	DE VIEGHERE	Rue de Temwagne, 29 5641 FURNAUX	
8	DELCORDE	Rue du Chant des oiseaux, 28 FURNAUX	
9	OLIVIER	Rue du Chant des oiseaux, 28 FURNAUX	
10	MOUTHUY	Rue de Temwagne, 25 5641 FURNAUX	Institutrice
11	HEURGUIER	Rue de Temwagne, 25 5641 FURNAUX	
12	MARCOLIN	Rue de Rouillon, 2 5640 GRAUX	Etrudiant
13	LE BOULENGE	Rue de la Montagne, 2 5641 FURNAUX	Etrudiante
14	LOMBART	Rue d'Ermeton, 1 5641 FURNAUX	Etrudiante
15	LE BOULENGE	Rue de la Montagne, 2 5641 FURNAUX	Cadre
16	DELFORGE	Rue de la Montagne, 2 5641 FURNAUX	infirmière
17	ALEXANDRE	Rue chant des Oiseaux, 7 FURNAUX	Architecte
18	DENIS	Rue chant des Oiseaux, 7 FURNAUX	Architecte
19	MASSCHELEVN	Rue chant des Oiseaux, 2 FURNAUX	Agriculteur
20	WILLEMS	Rue chant des Oiseaux, 5 FURNAUX	
21	WILLEMS	Rue d'Ermeton, 4 5641 FURNAUX	
22	HUBERT	Rue du Tourniquet, 7 5641 FURNAUX	
23	LOMBART	Rue d'Ermeton, 1 5641 FURNAUX	
24	SCIEUR	Rue Temwagne, 6 5641 FURNAUX	
25	MARQUET	Rue de Temwagne, 21 5641 FURNAUX	Correspondant Presse
26	BUSARD	Rue de Fenal, 69 5641 FURNAUX	
27	ROBAT	Rue de Fenal, 76 5641 FURNAUX	
28	GILLAIN	Rue de Fenal, 69 5641 FURNAUX	Ecolier (primaire)
29	GILLAIN	Rue de Fenal, 69 5641 FURNAUX	
30	MATAGNE	Rue du Chant des oiseaux, 30 FURNAUX	
31	BIAUK	Rue du Chant des oiseaux, 30 FURNAUX	



Information et consultation

Compte rendu de la réunion du 3 décembre 2002 à FURNAUX

Présents : Voir liste annexée

1) Accueil des participants

2) Présentation de l'Opération de développement rural

- Présentation de la Fondation Rurale de Wallonie
- Rôle des différents acteurs
- Différentes étapes de l'ODR
- Questions-réponses


3) Consultation de la population

Avertissement : Les points cités ci-après émanent des habitants de la Commune présents à la réunion de consultation. Ils sont repris tels quels sans préjuger de leur exactitude ou de leur véracité.

Par souci de clarté, les projets et remarques des participants ont été classés par « thème ».


- ↳ Demande d'information sur les projets d'aménagement des anciennes lignes de chemin de fer à destination des usagers lents (projet transcommunal)
- ↳ Voiries
- Rues Terwagne et Chant des Oiseaux se dégradent au fil du temps (absence de caniveaux et passage de charrois agricoles lourds)
- ↳ Etablir, en concertation avec les habitants, un plan de circulation dans le village (sens giratoires, sens uniques, ...)
- ↳ Vitesse excessive rue de la Montagne (effet de tremplin)
- ↳ Obliger les camions à emprunter la route nationale pour éviter le passage dans le village (raccourci vers la vallée de la Meuse).

Sécurité routière et mobilité




- ↳ Conserver et mettre en valeur les caractéristiques de l'habitat local (matériau calcaire)
- ↳ Conserver le petit patrimoine rural : Murs de soutènement des terres Pierres à boîlee (?)
- ↳ Esthétique générale : déménager la cabine électrique

Patrimoine bâti



- ↳ Céder un bâtiment communal inoccupé pour la jeunesse du village (prévention drogue et alcool).
- ↳ Si un accompagnement par des adultes est organisé, la Commune mettra sans délais des locaux à disposition des jeunes.
- ↳ La Commune doit s'imposer en médiateur pour défendre la vie folklorique et culturelle du village. Il semble exister des divergences de vue entre mes différentes générations d'habitants. Furnaux n'échappe pas au phénomène d'intégration laborieuse des nouveaux habitants.

Culture, sport, vie associative et vie locale



Ir. Pascal LEMAIRE
Agent de Développement

Clôture de la réunion

Transformers les locaux communaux inoccupés en logements touristiques (Cites et chambres d'hôtes). Leur occupation évitera leur lente dégradation. (Ecole et « Maison des Béguines », plaine de jeux).

Tourisme



- ✓ Création d'espaces aménagés pour les seniors.
- ✓ Plaine de jeux pour enfants : à réaménager aux normes de sécurité
- ✓ Espace de la fontaine
- ✓ Dégradations continues malgré les efforts de la Commune et du Comité local Ralentisseurs inopérants
- ✓ Résoudre le problème de la triple destination du nom « Rue de Terwagne »

Equipements et espaces publics



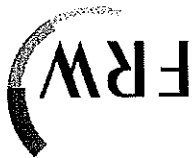
- ✓ Demande de précisions quant à l'application du PCE. Que faire avant que tout ne soit épuré ?

Environnement



Commune de MATTET - Opération de Développement Rural
Séance d'information et de consultation à Furnaux, le 3 décembre 2002
Liste des participants

NOM	PRENOM	ADRESSE	REPRESENTATIVITE
1	MATHIEU	Rue du Trinoy, 28 5640 MATTET	Bourgmestre
2	JOLY	Rue Estroit, 37 5640 MATTET	Echevin des Finances
3	LAMBOT	Rue Vive al rue, 10 A 5640 BIESMEREE	Echevin
4	FAUCHET	Rue de Mettet, 6 5640 St-GERARD	Conseiller communal
5	MAERTEN	Rue de Terwagne, 3 5641 FURNAUX	Conseiller communal
6	HENRY	Rue de Terwagne, 36 5641 FURNAUX	Conseiller communal
7	DE VIEGHERE	Rue de Terwagne, 29 5641 FURNAUX	
8	DELCORDE	Rue du Chant des oiseux, 28 FURNAUX	
9	OLVIER	Rue du Chant des oiseux, 28 FURNAUX	
10	MOUTHUY	Rue de Terwagne, 25 5641 FURNAUX	Institutrice
11	HEURGUIER	Rue de Terwagne, 25 5641 FURNAUX	Etudiant
12	MARCOLIN	Rue de Rouillon, 2 5640 GRAUX	Etudiante
13	LE BOULENGE	Rue de la Montagne, 2 5641 FURNAUX	Etudiante
14	LOMBART	Rue d'Ermeton, 1 5641 FURNAUX	Cadre
15	LE BOULENGE	Rue de la Montagne, 2 5641 FURNAUX	Infirmière
16	DELFORGE	Rue de la Montagne, 2 5641 FURNAUX	Architecte
17	ALEXANDRE	Rue chant des Oiseux, 7 FURNAUX	Architecte
18	DENIS	Rue chant des Oiseux, 7 FURNAUX	Agriculteur
19	MASSCHELEYN	Rue chant des Oiseux, 2 FURNAUX	
20	WILLEMS	Rue chant des Oiseux, 5 FURNAUX	
21	WILLEMS	Rue d'Ermeton, 4 5641 FURNAUX	
22	HUBERT	Rue du Tourmiquet, 7 5641 FURNAUX	
23	LOMBART	Rue d'Ermeton, 1 5641 FURNAUX	
24	SCIEUR	Rue Terwagne, 6 5641 FURNAUX	Correspondant Presse
25	MARQUET	Rue de Terwagne, 21 5641 FURNAUX	
26	BUSARD	Rue de Fenal, 69 5641 FURNAUX	
27	ROBAT	Rue de Fenal, 76 5641 FURNAUX	
28	GILLAIN	Rue de Fenal, 69 5641 FURNAUX	Ecolier (primaire)
29	GILLAIN	Rue de Fenal, 69 5641 FURNAUX	
30	MATAGNE	Rue du Chant des oiseux, 30 FURNAUX	
31	BIALIK	Rue du Chant des oiseux, 30 FURNAUX	



Compte rendu de la réunion du 14 janvier 2003 à ORET

Présents : Voir liste annexée

1) Accueil des participants

2) Présentation de l'Opération de développement rural

- Présentation de la Fondation Rurale de Wallonie
- Rôle des différents acteurs
- Différentes étapes de l'ODR
- Questions-réponses

3) Consultation de la population

Avertissement : Les points cités ci-après émanent des habitants de la Commune présents à la réunion de consultation. Ils sont repris tels quels sans préjuger de leur exactitude ou de leur véracité.

Par souci de clarté, les projets et remarques des participants ont été classés par « thème ».

Culture, sport, vie associative et vie locale

Des participants regrettent que la police locale ne puisse plus assurer la sécurité des cortèges lors du grand feu et de la Marche.

Cette mission ne peut plus être accomplie pour des motifs financiers ; les organisateurs doivent coordonner eux-mêmes la sécurité. La loi concernant le « roulage » vient d'être aménagée en ce sens.

Clôture de la réunion

- Poursuivre les travaux d'entretien des cours d'eau (cat 3) pour éviter les inondations au centre du village.
- Terminer l'égoûtage par le biais du plan triennal
- Aménager un espace de jeux proche de la Place. Aucun espace n'est réservé aux ados.
- Aménagement de la Place d'Orét en tenant compte de ses différentes fonctions
- Les infrastructures sportives existantes seraient saturées. La Commune envisage la création d'un nouveau terrain de sports à Mettet. Le prix du terrain ainsi que le coût lié à l'équipement (éclairage, sanitaires,...) sont des freins importants

Equipements et espaces publics



- Un participant relève le manque de politique communale en matière de plantations de haies le long des voiries.

Environnement et patrimoine naturel



- Poursuivre la rénovation de l'Eglise Sainte-Remfroid
- Restaurer la chapelle octogonale, place d'Orét
- Restaurer les murs de pierre caractéristiques du village (il s'agit de propriétés privées)

Patrimoine bâti



- Sécuriser les abords de l'école en ce compris la réparation de la barrière d'entrée
- Sécuriser l'entrée de la salle
- Donner un statut d'agglomération à la traversée d'Orét (limitation à 50 Km/h)
- Augmenter les contrôles dissuasifs
- L'augmentation du trafic poids lourds dégrade la voirie et les équipements

Sécurité routière et mobilité



Commune de **METTET**
Opération de Développement Rural
 Séance d'information et de consultation à Oret, le 14 janvier 2003

Liste des participants

NOM	PRENOM	ADRESSE	REPRESENTATIVITE
1	MATHIEU	Rue du Trinoy, 28 5640 ORET	Bourgmestre
2	JOLY	Rue Estroit, 37 5640 METTET	Echevin
3	CHALTIN	Rue les Bruyères, 32 5640 BLESME	Foot METTET
4	DESMET	Rue Ry d'oret, 2 5640 ORET	
5	JACQUES	Rue Trinoy, 36 5640 ORET	
6	BASTIN	Rue de Biesme, 30 5640 ORET	Enseignant
7	LEDoux	Rue de Biesme, 6 5640 ORET	
8	GERARD	Rue de la Croix, 3 5640 ORET	3x20 Vie Féminine
9	PIRMEZ	Rue de Devant-les-Bois, 7 5640 METTET	Policier
10	TILMAN	Rue du Trinoy, 36 5640 ORET	3x20 Vie Féminine
11	MONDY	Rue Ry d'Oret, 4 5640 ORET	Institutrice, Gd Feu, Marche
12	LEFFEVRE	Rue Ry d'Oret, 4 5640 ORET	Tennis de table, Salle

Pour la FRW : Pascal LEMAIRE



Information et consultation

Compte rendu de la réunion du 26 novembre 2002 à Biesmerée

Présents : Voir liste annexée

1) Accueil des participants

2) Présentation de l'Opération de développement rural

- Présentation de la Fondation Rurale de Wallonie
- Rôle des différents acteurs
- Différentes étapes de l'ODR
- Questions-réponses

3) Consultation de la population

Avertissement : Les points cités ci-après émanent des habitants de la Commune présents à la réunion de consultation. Ils sont repris tels quels sans préjuger de leur exactitude ou de leur véracité.


Par souci de clarté, les projets et remarques des participants ont été classés par « thème ».

Culture, sport, vie associative et vie locale

Créer un lieu de rencontre pour les jeunes. Eviter les dérives actuelles (drogue).

- Projet d'agrandissement du terrain de football de Mettet (voir avec le Comité local).
- Réduire les captages dans la Mollignée pour limiter la baisse de niveau du ruisseau de Stave qui traverse le village.
- Inondations à répétition. Veiller à la couverture du sol ; replantation de haies.

Equipements et espaces publics

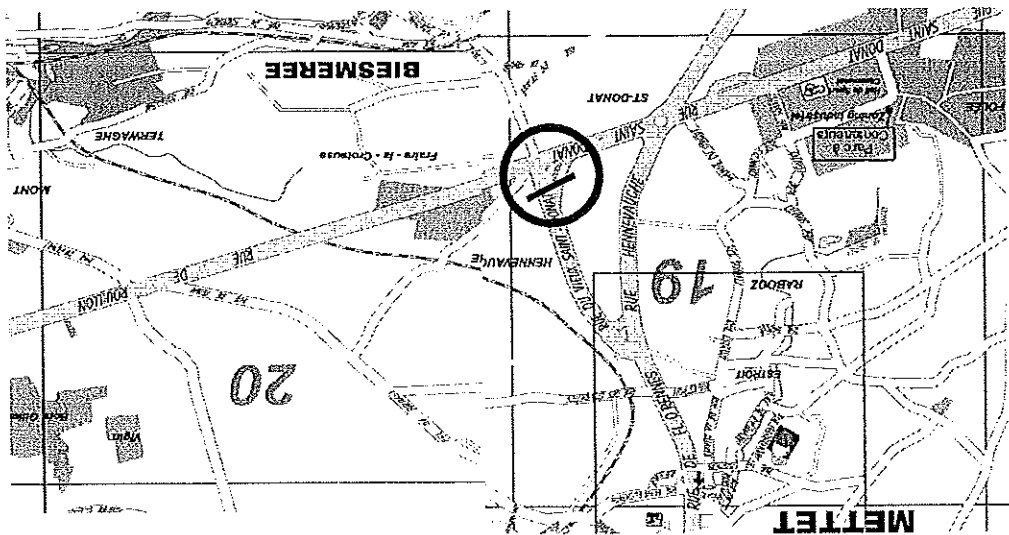


Masquer les silos agricoles (rideau végétal) à l'entrée du village.

Environnement




Pour des raisons de sécurité (plusieurs accidents avec victimes), la Commune a ordonné la fermeture de la route du Vieux Saint-Donnat. Cela pose des problèmes pratiques (détour) aux habitants de Biesmerée pour rejoindre le centre de Mettet. Les habitants présents souhaitent qu'une solution d'aménagement soit trouvée rapidement (Éclairage, rond-point, ... ?).



Carrefour Vieux Saint-Donnat

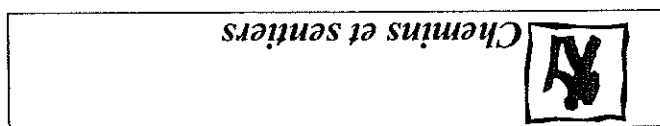
Sécurité routière et mobilité



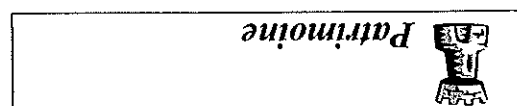
M. Pascal LEMAIRE
Agent de Développement

Clôture de la réunion

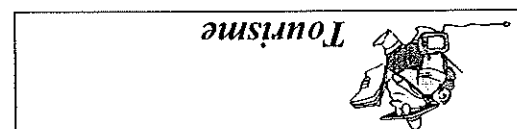
- Faire un état des lieux et réaménager les chemins et sentiers pour l'organisation d'activités de loisirs (marches, VTT).
- Aménager l'ancienne assiette de chemin de fer en RAVEL.



Restauration du Moulin d'Agnelée (propriété privée).



Développer le tourisme sur le thème du patrimoine folklorique (marches de l'Entre-Sambre-et-Meuse) et de l'attrait des villages (Biesmerée, Ermeton).



Commune de METTET
Opération de Développement Rural

Séance d'information et de consultation à Mettet (Centre), le 15 octobre 2002

Liste des participants

NOM	PRENOM	ADRESSE	REPRESENTATIVITE
1	MATHIEU	Rue du Trinoy, 28 5640 METTET	Bourgmestre
2	JOLY	Rue Estroit, 37 5640 METTET	Echevin
3	LAMBOT	Rue Vive al rue, 10 A 5640 BIESMEREE	Echevin
4	ROSKAM	Fourneau de Vaulx, 2 5646 STAVE	Indépendant, pépiniériste
5	FAUCHET	Rue de Mettet, 6 5640 St-GERARD	Conseiller communal
6	COLLART	Rue du Azia, 13 5640 BIESMEREE	Marche Saint-Pierre
7	COLLE	Rue du Loret, 1 5640 BIESMEREE	
8	ROBAT	Rue du Loret, 1 5640 BIESMEREE	ACRF
9	LECOCQ	Rue de Stave, 8 5640 BIESMEREE	Directeur EFT CPAS Charleroi Amicale Age d'Or Biesmerée
10	MARON	Rue nouvelle, 41 5640 METTET	Pdt RWSC METTET
11	CAUWENBERGH	Rue de l'Estroit, 9 A 5640 METTET	RWSC
12	TORLET	Rue du Fourneau, 6 5640 BIESMEREE	Abbaye de Maredsous, Marche St-Pierre
13	DEGRAUX	Rue du Village, 23 5640 BIESMEREE	
14	FREROT	Rue du Village, 23 5640 BIESMEREE	Pays de la Mollignée, 3x20
15	COLLE	Rue du Fourneau, 36 5640 BIESMEREE	
16	COLLE	Rue du Fond, 1A 5640 BIESMEREE	
17	CLAUDE	Rue Vive-al-Rue, 16 5640 BIESMEREE	
18	CLAUDE	Rue Vive-al-Rue, 9 5640 BIESMEREE	

Pour la FRW : Pascal LEMAIRE



Information et consultation

Compte rendu de la réunion du 29 octobre 2002 à Bossière

Présents : Voir liste annexée

1) Accueil des participants

2) Présentation de l'Opération de développement rural

- Présentation de la Fondation Rurale de Wallonie
- Rôle des différents acteurs
- Différentes étapes de l'ODR
- Questions-réponses

3) Consultation de la population

Avertissement : Les points cités ci-après émanent des habitants de la Commune présents à la réunion de consultation. Ils sont repris tels quels sans préjuger de leur exactitude ou de leur véracité.

Par souci de clarté, les projets et remarques des participants ont été classés par « thème ».

- Organiser des activités pour les jeunes de plus de 12 ans. En général rien n'est plus organisé pour cette tranche d'âge.

Il existe un projet de ce type au sein de la Commune pour permettre aux jeunes de se rendre aux différentes activités organisées dans l'entité (prise en charge et organisation des déplacements après les cours).

- Bassin de natation à Biesme
- Activités culturelles à Biesme
- Activités musicales à Pontauray
- Activités sportives au hall
- Formations en langue

La Commune de Mettet a pris certains contacts avec d'autres communes européennes (Chooz entre autres) pour l'organisation d'activités liées à l'informatique (Réseau de villages « numériques ». La bibliothèque de Mettet pourrait accueillir prochainement 7 à 8 PC pour l'initiation à INTERNET.

3.2 Sécurité routière et mobilité



- Vitesse excessive rue du Château
- Trafic important et dangereux lors des manifestations organisées sur le circuit (déviations locales)

3.3 Environnement



- Energies renouvelables
- Favoriser l'usage des Chauffe-eau solaires, en maintenant le niveau des primes provinciales et régionales
- Installation du parc à éoliennes (Mettet-Anhée)

3.4 Equipements et espaces publics



- Salle du Comité des Fêtes (privée)

• Le comité des Fêtes souhaite aménager les abords de la salle (plantations sur la butte, agrandissement du parking, création d'une plaine de jeux.
M. le Bourgmestre souligne que la salle ne répond plus aux normes de sécurité et que l'agrandissement du Parking nécessiterait un investissement important.

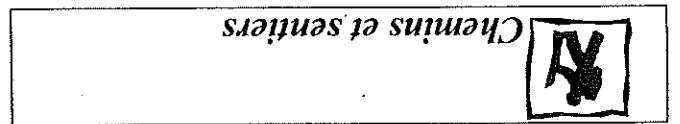
Services publics et sociaux



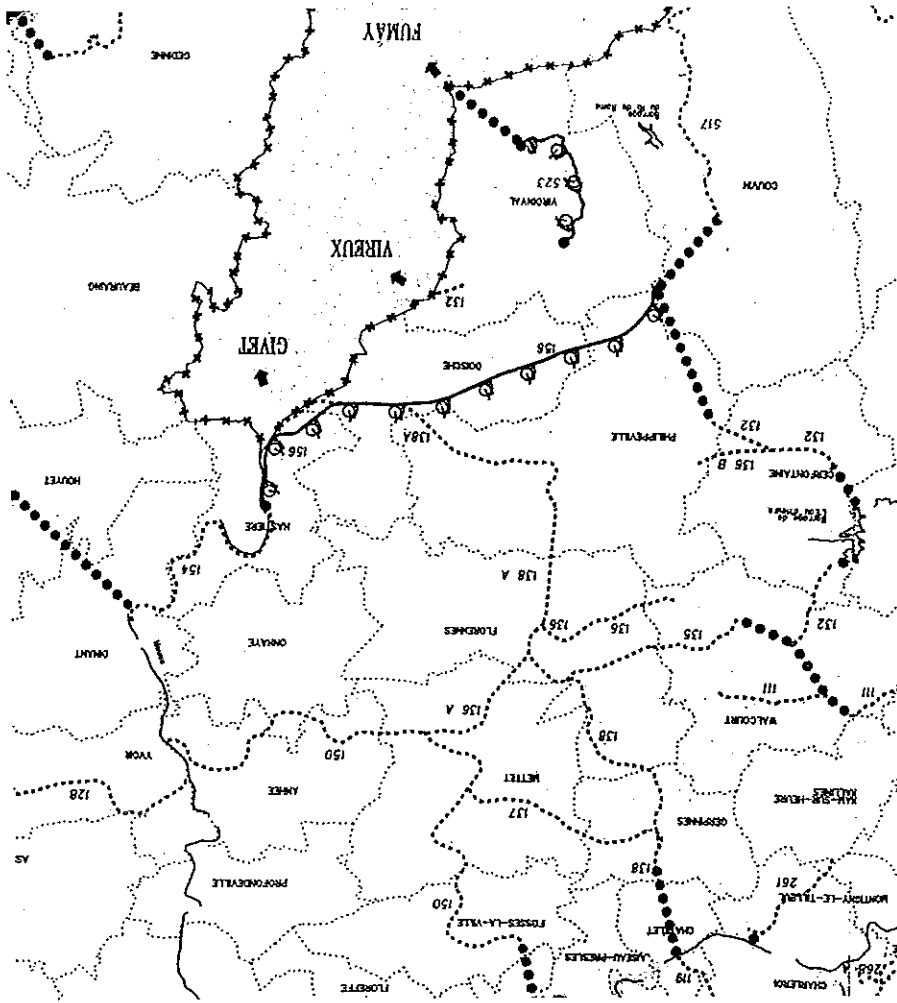
- Le représentant du Comité informe les participants qu'une mise aux normes du bâtiment est envisagée.

➤ Egottage et épuration

- Absence d'égouttage rue du Château ; est-il possible de canaliser le fossé ? M le Bourgmestre informe les participants que ce projet d'égouttage a été refusé lors des deux derniers plans triennaux. Une solution pourrait être envisagée hors plan triennal.



- L'aménagement de l'ancienne assiette de chemin de fer pourrait faire de Mettet le lien entre différents parcours existants. Dans le cadre de l'asbl Pays de la Mollignée, ce projet est étudié par les 4 communes concernées à savoir : Mettet, Anhée, Ohayé, Florennes. Pour réduire la facture les communes seraient prêtes à contribuer aux travaux d'aménagement (mise à disposition de matériel ou de personnel).



- Remise en état des « anciens sentiers Brognois »

Clôture de la réunion

Ir. Pascal LEMAIRE
Agent de Développement

Commune de METTET
Opération de Développement Rural

Séance d'information et de consultation à Bossière le 29 octobre 2002

Liste des participants

NOM	PRENOM	ADRESSE	REPRESENTATIVITE
1	MATHIEU	Rue du Trinoy, 28 5640 METTET	Bourgmestre
2	JOLY	Rue Estroit, 37 5640 METTET	Echevin
3	FAUCHET	Rue de Mettet, 6 5640 ST GERARD	Conseiller communal
4	CONRARD	Rue du Plançon, 14 5640 ST GERARD	
5	MARCHAL	Rue du Plançon, 14 5640 ST GERARD	
6	DONEUX	Rue du Plançon, 7 5640 ST GERARD	
7	SAMAIN	Rue des Ecoles, 49 5640 ST GERARD	
8	LAURENT	Rue du Plançon, 57 5640 ST GERARD	
9	JADIN	Rue des Ecoles, 39 5640 ST GERARD	
10	PLUMET	Rue du Château, 11 5640 ST GERARD	Comité des Fêtes Bossière
11	TOUSSAINT	Rue de Toijol, 3 5640 ST GERARD	Comité des Fêtes Bossière
12	DEBRUT	Rue de Mettet, 3b 5640 ST GERARD	
13	COLPE	Rue Cottapré, 2 5640 ST GERARD	
14	COLLART	Rue Favauge, 61 5640 ST GERARD	
15	TARTE	Chemin des fermes, 8 5640 ST GERARD	Comité des Fêtes Bossière

Pour la FRW : Pascal LEMAIRE



COMMUNE DE METTET
Opération de
Développement Rural

Entre-Sambre-et-Meuse



Information et consultation

Compte rendu de la réunion du 8 octobre 2002 à Devant-les-Bois)

Présents : Voir liste annexée

1) Accueil des participants

2) Présentation de l'Opération de développement rural

- Présentation de la Fondation Rurale de Wallonie
- Rôle des différents acteurs
- Différentes étapes de l'ODR
- Questions-réponses

3) Consultation de la population


Avertissement : Les points cités ci-après émanent des habitants de la Commune présents à la réunion de consultation. Ils sont repris tels quels sans préjuger de leur exactitude ou de leur véracité.

Par souci de clarté, les projets et remarques des participants ont été classés par « thème ».


3.1 Culture, sport et vie associative

- ◆ Création d'une maison des jeunes dont le but est bien la guidance et l'aide aux jeunes. Le projet doit s'accompagner de la mise en place d'un encadrement. Un « animateur de rue » va être recruté prochainement par la Commune. L'ancien presbytère ne sera pas conservé par la commune.


- ◆ Chemin à l'entrée du cimetière à rénover
 - ◆ Absence de trottoirs et de pistes cyclables, rue Bois du Prince
 - ◆ RAVEL
- L'aménagement de l'ancienne assiette de chemin de fer pourrait faire de Mettet le lien entre différents parcours existants. La Commune de Mettet et les communes voisines pourraient prendre une partie des travaux à leur charge. Ce projet est proposé par Gerpines dans le cadre de leader plus (Fédérer les communes qui ont une tradition dans l'organisation de marches folkloriques.

3.4  *Equipements et espaces publics*


- ◆ La gestion de la forêt communale semble ne pas être optimale (travaux mal exécutés, défrichages importants...). Il serait souhaitable de rencontrer les gestionnaires de la DNF.

3.3  *Environnement*

- ◆ Améliorer la sécurité des enfants sur les axes principaux
La Commune a rencontré le comité de quartier du Bois du Prince pour évoquer ces problèmes. Les aménagements débiteront lorsque le personnel communal sera disponible.
Un rond-point provisoire sera installé (Motos Lhermitte ?)
Le contournement de Mettet est-il envisageable ?
Ce projet n'a pu voir le jour faute de budgets ; la route Fosses/Mettet est, de plus considérée comme route à circulation internationale.
◆ Carrefour rue Albert 1, Croix de Bourgogne, rue de la Brasserie cause des problèmes de sécurité dus à son étroitesse.

 *Sécurité routière et mobilité*


Conserver et mettre en valeur les caractéristiques de l'habitat local ; le cachet du village

 *Patrimoine bâti*

Closure de la réunion


- ◆ Réaménager des chemins et sentiers pour les usagers lents en forêt. L'association « à la recherche des chemins perdus a déjà effectué une première reconnaissance.

3.8 Chemins et sentiers



- ◆ Mettre en valeur le petit patrimoine (potales, fontaines...) Une liste des travaux de rénovation sera insérée dans le prochain « info Mettet », La population peut la compléter, au besoin

3.7. Patrimoine



- ◆ Balisages des chemins en forêt

3.5 Tourisme



- ◆ Devant-les-Bois doit retrouver son caractère rural et paisible. L'insécurité est évoquée lors de certaines manifestations. Les infrastructures de la salle devraient être améliorées : insonorisation, sanitaires...
Chaque section souhaitant posséder sa salle polyvalente ; le budget insonorisation serait exorbitant.
- ◆ Il manque un espace de jeux (terrain d'aventures) pour les jeunes. Celui-ci pourrait être créé à côté de la plaine existante.
- ◆ Les jeunes souhaitent pouvoir réutiliser l'ancien circuit de cross aux « Bosses » (Scry)

Commune de **METTET**
 Opération de Développement Rural
 Séance d'information et de consultation à Devant-les-Bois, le 8 octobre 2002
 Liste des participants

NOM	PRENOM	ADRESSE	REPRESENTATIVITE
1	LENAIN	Octave Rue de Devant-les-Bois, 27 5640 METTET	
2	LHERMITTE	Cynthia Tienne des Brûlés, 28 5640 METTET	
3	NOEL	Camille Rue de Devant-les-Bois, 27 5640 METTET	
4	VANENGELAND	Victoire Rue de Devant-les-Bois, 25 5640 METTET	
5	PETROONS	Yvonne Rue de Devant-les-Bois, 26 5640 METTET	
6	MASQUILLIER	Guy Rue Bois du Prince, 72 5640 METTET	
7	DEFOSSÉ	Christiane Place Saint-Ghislain, 13 5640 METTET	
8	VANDEVILLE	Jean-Paul Rue Bois du Prince, 55 5640 METTET	
9	PIRSON-COLLARD	Laurence Place Saint-Ghislain, 2 5640 METTET	Comité Blues DLB
10	ROMAUN	Sylvia Rue Bois du Prince, 146 5640 METTET	
11	JOLY	Robert Rue Estroit, 37..5640 METTET	Echevin
12	MATHIEU	Adelin Rue du Trinoy, 28 5640 ORET	Bourgestre
13	RECILOUX	Karine Rue du Cerisier, 5 5140 METTET	Echevin
14	HENRY	Michel Place Saint-Ghislain, 1 5640 METTET	
15	DELFOSSÉ	Jeanine Rue de Devant-les-Bois, 18 5640 METTET	
16	BURLET	Antoinette Rue de Devant-les-Bois, 11 5640 METTET	
17	PUISSANT	Jeanine Rue de Devant-les-Bois, 19 5640 METTET	
18	PUISSANT	Roger Rue de Devant-les-Bois, 19 5640 METTET	
19	DI PASQUALE	Giuliano Rue Bois du Prince, 106 5640 METTET	Comité Grand feu
20	VANLIERDE	Georges Rue Bois du Prince, 60 5640 METTET	Comité Grand feu
21	PEREMANS	Marie-Christine Rue Bois du Prince, 55..5640 METTET	
22	BUELIN ?	Ferrand Place Saint-Ghislain, 4 5640 METTET	
23	DENIS	Marcel Rue de Devant-les-Bois, 24 5640 METTET	
24	RANDOUR	Catherine Rue Bois du Prince, 80 5640 METTET	Asbl « à la rencontre des chemins perdus »
25	JACQMAIN	Rudy Rue de Devant-les-Bois, 30 5640 METTET	
26	NULENS	Olivier Rue Bois du Prince, 103 5640 METTET	
27	CHALTN	Dominique Rue Rabooz, 5 5640 METTET	
28	KAISIN	Christian Rue de Devant-les-Bois, 60 5640 METTET	Comité Grand feu



COMMUNE DE METTET
Opération de
Développement Rural

Entre-Sambre-et-Meuse



Information et consultation

Compte rendu de la réunion du 22 octobre 2002 à PONTAURY

Présents : Voir liste annexée

1) Accueil des participants

2) Présentation de l'Opération de développement rural

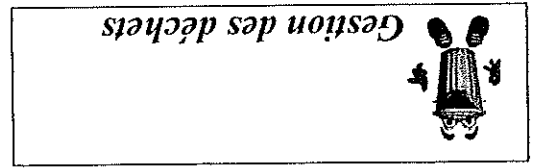
- Présentation de la Fondation Rurale de Wallonie
- Rôle des différents acteurs
- Différentes étapes de l'ODR
- Questions-réponses
- Qui est l'auteur du dossier des caractéristiques socio-économiques ?
- Le diagnostic sera-t-il présenté à la population ?
- Un changement de majorité peut-il être un obstacle à la réalisation du PCDR ?

3) Consultation de la population


Avertissement : Les points cités ci-après émanent des habitants de la Commune présents à la réunion de consultation. Ils sont repris tels quels sans préjuger de leur exactitude ou de leur véracité.

Par souci de clarté, les projets et remarques des participants ont été classés par « thème ».

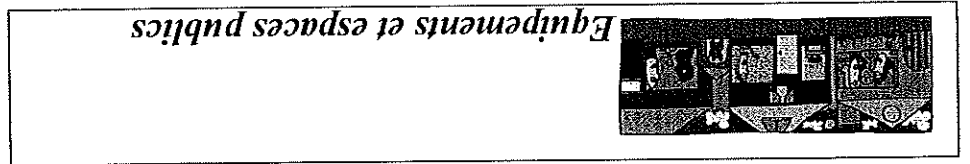
- Encourager la fréquentation du parc à conteneurs



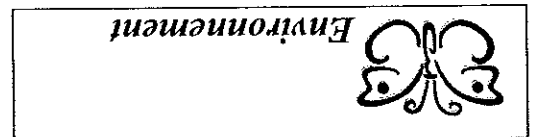
- Absence de structure d'accueil (horeca) à Pontaury.
 - Abbaye de Brogne
 - Chapelle classée
 - Vestiges romains
 - Moulin
- Renforcer la signalisation touristique : manifestations
- Mise en valeur du château de Thozée, signalisation et organisation de



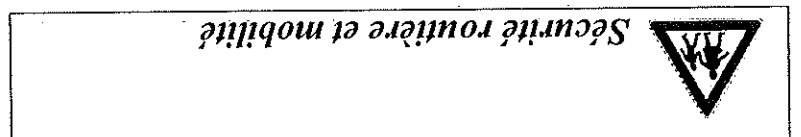
- Réaménager la piste VTA et aire de jeux comme cela existait précédemment.
- Constituer un abri avec aire de barbecue (suggestion par courrier).
- Terrain à proximité de l'école (construction de logements sociaux) : aménager une mini-plaine de jeux si superficie disponible (suggestion par courrier).
- Créer un lieu de rencontre et d'intégration (nouveaux habitants)
- L'aménagement de l'ancienne assiette de chemin de fer pourrait faire de Mettet le lien entre différents parcours existants.



- Aménagement de l'ancienne carrière « maccaye », réhabilité par la Commune mais toujours taxée par la Région.



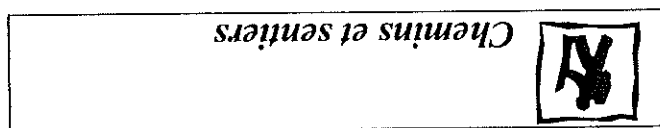
- Absence de signalisation entre Pontaury et Devant-les-Bois (rue Nouvelle, rue des Carrières)
- Sécuriser les abords de l'école
- Vitesse excessive, Rue du Hameau



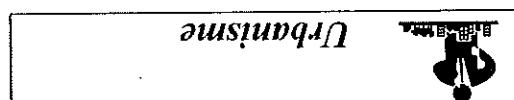
Ir. Pascal LEMAIRE
Agent de Développement

Clôture de la réunion

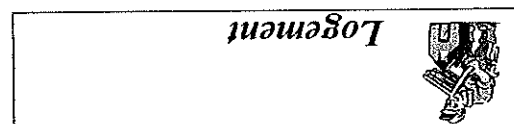
- Projets existants : 3 circuits de 5, 10 et 20km par village (Stave, Biesmerée, Furnaux, Biesme, St Gérard et Devant-les-bois). Une demande de mise en conformité du balisage a été introduite auprès de la DNF.



- Manque de rigueur et de logique lors de l'octroi des permis de bâtir(ex. : bâtiment en bois de la RW).



- Lotissement Bellevue : 50 lots mais manque de budget pour l'équipement.




Commune de METTET
Opération de Développement Rural

Séance d'information et de consultation à Pontauray, le 22 octobre 2002

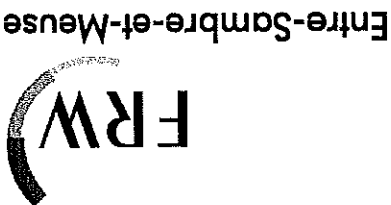
Liste des participants

NOM	PRENOM	ADRESSE	REPRESENTATIVITE
1	MATHIEU	Rue du Trinoy, 28 5640 METTET	Bourgmestre
2	HABBACHI	Rue F. Rops, 23 5640 METTET	
3	SIMON	Rue F. Rops, 18 5640 METTET	
4	DUTRON	Rue F. Rops, 23 5640 METTET	Chemins et sentiers
5	FAUCHET	Rue de Pontauray, 41A 5640 METTET	
6	DANDOIS	Rue de Pontauray, 32 5640 METTET	AGM ?
7	LECLERCO	Rue de Pontauray, 32 5640 METTET	
8	LAEREMANS	Ty Joly, 19 5640 METTET	Inspecteur Police
9	REGNIER	Rue de la Jeunesse, 16A 5640 METTET	Province du Hainaut, Service Patrimoine culturel
10	GOOVAERTS	Rue de la Jeunesse, 16A 5640 METTET	
11	MASSINON	Rue de la Barrière, 5b 5640 METTET	
12	LETOR	Rue F. Rops, 30 5640 METTET	
13	GERARD	Rue du Quartier, 11A 5640 METTET	DGRNE
14	PREUMONT	Rue de la Cité, 18 5640 METTET	
15	DEWOLF	Rue F. Rops, 24 5640 METTET	
16	DENIS	Rue du Hameau, 41 5640 METTET	
17	DENIS	Rue du Moulin, 13 5640 METTET	
18	LAMBERT	Rue Chession, 9 5640 METTET	
19	BOUFFIQUX	Rue des Carrières, 13 5640 METTET	AC Mettet
20	STAS	Rue des Bossesses, 4 5640 METTET	
21	HORE	Rue des Bossesses, 4 5640 METTET	
22	VISSENAEKENS	Rue Nouvelle, 5a 5640 METTET	CGI
23	DELFORGE	Rue Belle-Vue, 21 5640 BIESME	Premier Echevin
24	FAUCHET	Rue de Mettet, 6 5640 Saint-Gérard	Conseiller communal

Pour la FRW : Pascal LEMAIRE



COMMUNE DE METTET
Opération de
Développement Rural



Information et consultation

Compte rendu de la réunion du 12 décembre 2002 à STAVE

Présents : Voir liste annexée

1) Accueil des participants

2) Présentation de l'Opération de développement rural

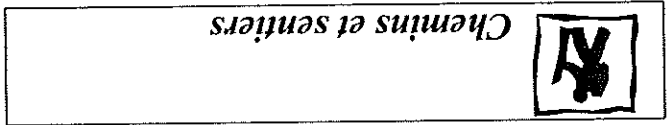
- Présentation de la Fondation Rurale de Wallonie
- Rôle des différents acteurs
- Différentes étapes de l'ODR
- Questions-réponses

3) Consultation de la population

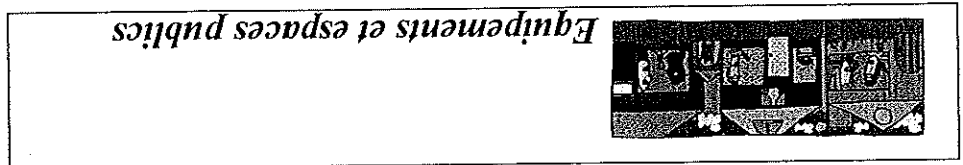
Avertissement : Les points cités ci-après émanent des habitants de la Commune présents à la réunion de consultation. Ils sont repris tels quels sans préjuger de leur exactitude ou de leur véracité.

Par souci de clarté, les projets et remarques des participants ont été classés par « thème ».

• Balisage de réseaux de promenades (piétons, VTT, cavaliers). Boucles intervillages.



• Adapter les équipements à l'évolution de l'habitat : Rue Basses-Voies

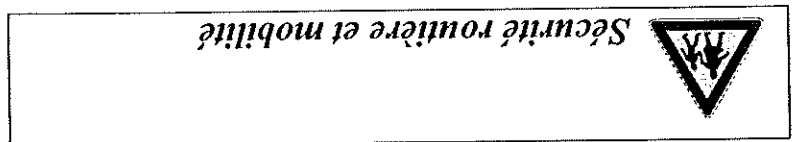


Les transports en commun sont insuffisants vers le Centre de Metz (Administration communale, bibliothèque,...)


Aménager le RAVEL pour améliorer la sécurité des usagers faibles

- Sécurité aux abords de l'école
- Place du Bâti
- Place de Cornelle

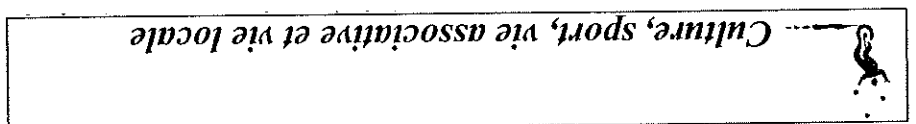
« Points noirs »



• Conserver et mettre en valeur les caractéristiques de l'habitat local.
• Aménager l'espace du « Bâti » : fontaine et borne.



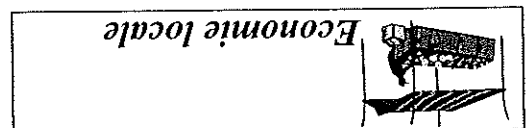
• Lutter contre la délinquance de rue en donnant aux associations existantes les moyens de répondre aux besoins des jeunes. Développer les infrastructures.
• Stave a tendance à devenir une cité dortoir. Les activités proposées n'attirent plus les habitants.
• L'intégration des nouveaux habitants est difficile.



Ir. Pascal LEMAIRE
Agent de Développement

Clôture de la réunion


- ☐ Favoriser au niveau communal l'installation de commerces de proximité
- ☐ Redynamiser le marché de Mettet pour le rendre concurrentiel vis à vis de Florennes



Commune de METTET - Opération de Développement Rural
Séance d'information et de consultation à Stave, le 12 décembre 2002
Liste des participants

	NOM	PRENOM	ADRESSE	REPRESENTATIVITE
1	MATHIEU	Adelin	Rue du Trinoy, 28 5640 METTET	Bourgmestre
2	JOLY	Robert	Rue Estroit, 37 5640 METTET	Echevin des Finances
3	LAMBOT	Philippe	Rue Vive al rue, 10 A 5640 BIESMERE	Echevin
4	FAUCHET	Didier	Rue de Mettet, 6 5640 St-GERARD	Conseiller communal
5	LEGLISE	Roger	Rue de l'Eglise, 14 5646 STAVE	Conseiller communal
6	DELVAUX	Michel	Rue Hubert Penet, 31 5646 STAVE	ASBL Pissintes e yves voyes
7	GILMAIRE	Jean-Luc	Rue de Stavesoul, 18 5646 STAVE	ASBL Pissintes e yves voyes
8	BOUDART	Roland	Rue Basses-voies, 15 5646 STAVE	
9	BOUSSIFET	Claude	Rue Hubert Penet, 20 5646 STAVE	Conseiller communal
10	WAVREILLE	Marie-Agnès	Rue Basses-Voies, 15	Bibliothèque communale
11	LAEREMANS	Jacky	Tri Joly, 119 5640 METTET	Inspecteur Police
12	BERNY	Octave	Bois Saint Jean, 50 5646 STAVE	
13	PENET	Jean-Marc	Bois Saint Jean, 26 5646 STAVE	Police locale
14	PENET	Felix	Rue Hubert Penet, 50 5646 STAVE	
15	VANDENBERGHE	Erik	Rue d'Aulne, 13 5646 STAVE	Agriculteur
16	VANDENBERGHE	Hubert	Tienne des Caves, 8 5646 STAVE	
17	GOBERT	Laurent	Rue de Stavesoul, 28 5646 STAVE	
18	LABRUYERE	Philippe	Rue Hubert Penet, 65 5646 STAVE	ASBL Pissintes e yves voyes
19	BRACONNIER	Bernard	Basses-Voies, 15 5646 STAVE	Dir école à Philipppeville, Foot Mollignée Stave
20	GERARD	Dominique		

Pour la FRW : Pascal LEMAIRE



Information et consultation

Compte rendu de la réunion du 12 novembre 2002 à Saint-Gérard

Présents : Voir liste annexée

1) Accueil des participants

2) Présentation de l'Opération de développement rural

- Présentation de la Fondation Rurale de Wallonie
- Rôle des différents acteurs
- Différentes étapes de l'ODR
- Questions-réponses

3) Consultation de la population

Avertissement : Les points cités ci-après émanent des habitants de la Commune présents à la réunion de consultation. Ils sont repris tels quels sans préjuger de leur exactitude ou de leur véracité.

Par souci de clarté, les projets et remarques des participants ont été classés par « thème ».



Les relations entre l'abbaye et la population sont, pour des raisons historiques, très « frieuses ». Les essais précédents de collaboration n'ont pas été fructueux. L'abbaye apparaît comme coupée du reste du village.

M. Joly estime que l'abbaye est un pôle de développement pour la Commune. Le village doit se redéfinir par rapport à celle-ci. L'abbaye ne doit pas se considérer comme un îlot au cœur de Saint-Gérard. Elle a besoin du reste du village. La population doit réinvestir l'abbaye et établir des synergies dans une logique de développement.

Ce développement de l'abbaye doit être raisonné et ne pas entraîner d'effets pervers (trafic, bruit, pollutions,...). Saint-Gérard veut rester un village à caractère rural.

Parmi les partenariats que l'on pourrait envisager :

• Réalisation en commun de documents historiques, de plaquettes de présentation du patrimoine historique et religieux exceptionnel. Actuellement, il n'existe aucun guide, aucun interlocuteur, aucune signalétique pour l'accueil des visiteurs.
• Organisation d'une journée des artisans de l'Entité.

Pour les participants, il faudra veiller à ce que les initiatives de partenariat ne soient récupérées par l'abbaye à des fins uniquement économiques. Le développement rural ne doit pas profiter qu'à l'abbaye.



• Accroître la sécurité Grand'Rue : vitesse et absence de trottoirs.
• Améliorer la desserte des bus vers Namur.
• Organiser le covoiturage.
• Améliorer la sécurité aux abords de l'école (rue du Téléphone).



• Réaliser un inventaire du patrimoine naturel et des paysages.
- chemins
- haies
- arbres remarquables
• Favoriser le covoiturage et les transports publics pour réduire les émissions de polluants (suivre une logique de développement durable).

↳ Décentraliser certains services administratifs du centre de Mettet ou organiser la mobilité vers le centre administratif

Services communaux



Le statut de patrimoine wallon exceptionnel accordé à l'abbaye lui permettra d'obtenir des fonds supplémentaires pour sa restauration.

Patrimoine



Voir éléments concernant l'abbaye de Brogne

Tourisme



- ↳ Absence d'accotements rend difficile la mobilité des piétons dans le village.
- ↳ Il serait intéressant de créer un parcours de promenade dans le village et créer de l'intérieur du circuit des espaces de rencontre (actuellement inexistant), une aire de jeux, des petits portagers.
- ↳ Augmenter les possibilités de stationnement pour les riverains et les visiteurs de l'abbaye de Brogne.
- ↳ Améliorer la voirie du camping du lac.
- ↳ Création d'un local multi-fonctionnel au camping du Lac. (projet en cours).
- ↳ La mise à disposition des espaces communaux au profit des associations est mal répartie. Il existe des terrains mais dont l'accès est restreint par les associations qui en ont la gestion. Le parc de l'abbaye pourrait être mis à la disposition des mouvements de jeunesse unité scout dynamique à Saint-Gérard.
- ↳ Mise ne valeur de la place de Brogne.

Equipements et espaces publics



- ↳ Réfléchir à une politique communale en matière d'énergies renouvelables (projet éoliennes).
- ↳ Ressources en eau
- ↳ Un participant exprime sa crainte quant à la privatisation possible de la distribution de l'eau. La Commune devra rester attentive.

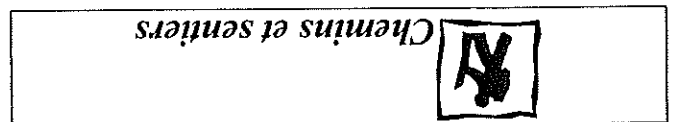
Ir. Pascal LEMAIRE
Agent de Développement

Clôture de la réunion

- * Allouer des logements inoccupés aux réfugiés politiques présents dans la Commune
- * Le prix des terrains est en forte croissance (proximité de Namur).



- * Réunir les différents utilisateurs pour réaliser un programme de restauration
 - VTT (Biesme)
 - Cercles équestres
 -



Commune de METTET
Opération de Développement Rural
Séance d'information et de consultation à Mettet (Centre), le 15 octobre 2002

Liste des participants

NOM	PRENOM	ADRESSE	REPRESENTATIVITE
1	FAUCHET	Didier Rue de Mettet, 6 5640 St GERARD	Conseiller communal
2	JOLY	Robert Rue Estroit, 37 5640 METTET	Echevin, Finances
3	MAQUILLE	Arnaud Rue de Maredsous, 2 5640 St GERARD	Géomètre, expert immobilier
4	MARCHAL	Lois Rue de Maredsous, 7 5640 St GERARD	
5	LEGROS	André Rue de Furnaux, 9 5640 METTET	Police de proximité
6	NOEZ	Christophe Rue du 8 ^{ème} Dragons, 9 5640 St GERARD	Enseignant, club Brognois
7	DUBUCQ	Christian Grand' Rue, 11 5640 St GERARD	Echevin Travaux, Environnement
8	TOUSSAINT	Valère Rue de Maredsous, 3 5640 St GERARD	Enseignant St-G., Scouts
9	DONEUX	Stéphane Rue de Maredsous, 3 5640 St GERARD	Scouts
10	BROGNIET	Bernard Grand' Rue, 14A 5640 St GERARD	Club Brognois
11	WILMOT	Gilbert Grand'Rue, 55 5640 St GERARD	
12	SARTO	Jules Grand'Rue, 47 5640 St GERARD	Conseiller communal, agriculteur
13	HAMPTIAUX	Marie-Thérèse Rue du Stampia, 28 5640 St GERARD	
14	Baron PIRMEZ	André Rue de la Chapelle, 6 5640 St GERARD	Industriel
15	JACOMAIN	Marie Rue Sous l'Eglise, 10 5640 St GERARD	
16	DEWEZ	Georges Rue du Téléphone, 4 5640 St GERARD	
17	de HENNIN	Fabienne Grand'Rue, 39	
18	DEFACQ	Daphné Rue Sous l'Eglise, 11 5640 St GERARD	Etudiante
19	DOUMONT	Marie Rue Grande Cense, 43 5640 MAISON	Fonctionnaire (Affaires économiques)
20	LAMBIN	Adélaïde Grand'Rue, 14 5640 St GERARD	Notaire
21	LAMBIN	J-J Rue de la Tannerie, 1 5640 St GERARD	
22	LESNE	Philippe Grand'Rue, 14 5640 St GERARD	Instituteur, club Brognois
23	JEAMBRUN	Séverine Grand'rue, 14 5640 St GERARD	club Brognois
24	GHYSE	Didier Rue du Bâtiment, 8 5640 St GERARD	Instituteur 1

Pour la FRW : Pascal LEMAIRE



Information et consultation

Compte rendu de la réunion du 24 septembre 2002 à Biesme (Centre)

Présents : Voir liste annexée

1) Accueil des participants

2) Présentation de l'Opération de développement rural

- Présentation de la Fondation Rurale de Wallonie
- Rôle des différents acteurs
- Différentes étapes de l'ODR
- Questions-réponses

3) Consultation de la population

Avertissement : Les points cités ci-après émanent des habitants de la Commune présents à la réunion de consultation. Ils sont repris tels quels sans préjuger de leur exactitude ou de leur véracité.

Par souci de clarté, les projets et remarques des participants ont été classés par « thème ».

3.1 Culture, sport et vie associative

- Les Jeunes de Biesme souhaitent la construction d'une rampe de skate-board à proximité du centre sportif. La plaine derrière la piscine pourrait être aménagée en espace de loisirs.
- La salle des Fêtes, qui est un témoin important du patrimoine culturel de la Commune devrait être transformée. Elle devrait pouvoir accueillir diverses manifestations artistiques importantes et être utilisée par les habitants des autres sections.

Quartier de Netzée

(Le plan explicatif remis en séance par un habitant de Netzée est joint en annexe du présent compte rendu)

- Les problèmes de circulation sont engendrés par l'étroitesse de la voirie (Rue de la Caporale, Rue de Netzée. Cet état de fait entraîne une difficulté de croisement et une destruction des accotements
- La circulation y est plus dense depuis l'installation de casse-vitesse sur une route contiguë (?).
- Il s'agit d'un ancien quartier qui s'est développé récemment. Les infrastructures ne semblent plus être adaptées. Les enfants y sont plus nombreux qu'auparavant.
- Il faut réapproprier la rue de Netzée aux riverains et aux agriculteurs (circulation locale).
- M. le Bourgmestre rappelle que certaines voiries sont gérées par la Commune mais que d'autres le sont par la Région ou la Province.

Place Dumont

- Aménager un passage pour piétons

Sentiers

- Il faut envisager la réouverture de certains sentiers de liaison. Pour M. le Bourgmestre, l'initiative est bonne, mais la réouverture de certains chemins nécessitera leur entretien ultérieur. La Commune souhaiterait que les riverains y participent.

3.3 Environnement



- La circulation rue de Netzée perturbe la migration importante des batraciens.

3.4 Équipements et espaces publics



- La place Saint-Martin devrait être réaménagée afin de pouvoir y organiser diverses manifestations et redynamiser le centre de Biesme. Actuellement, on ne tire aucun profit de cet espace public. Le rattachissement de l'église doit être poursuivi. Ces travaux pourraient faire partie d'un projet global comprenant également l'aménagement de la salle des fêtes.
- Il existe une habitation menaçant de s'écrouler entre la place et le cimetière. La Commune prend les mesures nécessaires.

Clôture de la réunion

- La limitation à 1 sac poubelle par semaine est trop stricte pour les personnes âgées isolées.
La Commune adaptera son règlement.

3.6 Gestion des déchets

- Réalisation des jonctions entre le Ravel 1 (Sambre) et le Ravel 2 (Meuse)
- Restauration de chemins et sentiers.
- Création d'itinéraires de promenades.

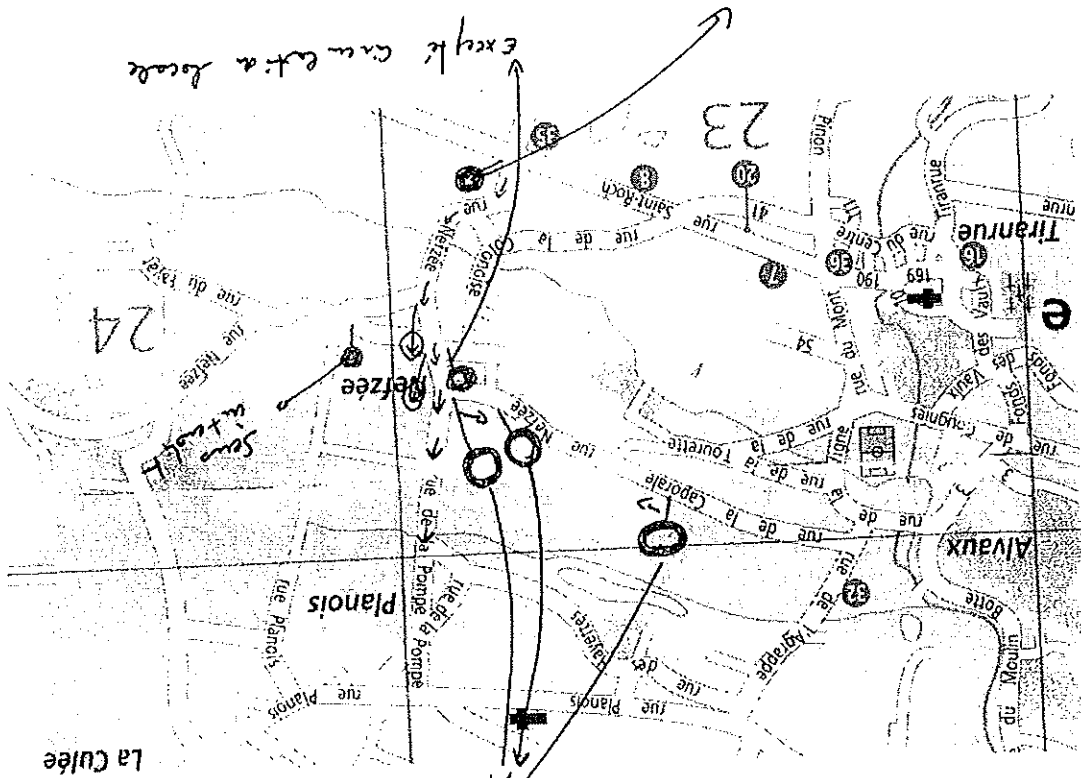
3.5 Tourisme

- Améliorer les trottoirs
- Réseau GSM : 2 antennes sont prévues ; la situation devrait s'améliorer.
- Il serait opportun d'aménager un espace réservé aux « apprentis conducteurs » pour l'exercice des manœuvres. Cette initiative améliorerait l'image de marque de la Commune vis à vis des jeunes de l'Entité. M. le Bourgmestre rappelle qu'un espace est déjà utilisé rue Saint Donat et qu'il existe un projet de création de circuit permanent d'apprentissage de la conduite.
- Certains fossés doivent être entretenus.

M. LEONARD
19 Rue de Nijlè
5640 BESNES
071/22 82 26

motif: échantillons de la route
(concernent + difficile
+ orientation des excavations)

De la rue SR Rod aux Plans



excav. Atvman
(opérations
de fouilles)
Mobilier
poteries
monnaies
etc.

Commune de **METTET**
 Opération de Développement Rural
 Séance d'information et de consultation à Biesme (Centre), le 24 septembre 2002

Liste des participants

	NOM	PRENOM	ADRESSE	REPRESENTATIVITE
1	DE BUYSSE	Francine	Rue St Roch, 54 Biesme	Forum social
2	OPALINSKI	Wladzimiez	Rue de la Tourette, 20 Biesme	
3	DERENNE	Jean	Rue de la Tourette, 5 Biesme	
4	PUTCYPYS	Paul	Rue de Netzee, 26 Biesme	
5	LEONARD	Marcel	Rue de Netzee, 19 Biesme	
6	BOCCART	Jean	Rue Noéchamps, 55 Biesme	
7	GOFFART	Jean	Rue de la Colonoise, 3 Biesme	
8	DEMEURE	Bastien	Rue de Gougnes, 9 Biesme	Etudiant
9	MICHAUX	Guy	Rue de l'Agrappe, 5 Biesme	Commerçant
10	FAUCHET	Michel	Rue de Gougnes, 3 Biesme	Dramatique amateur, Biesmois
11	DE BUYSSE	Urbaan	Rue Fonds des Vaulx, 30 Biesme	
12	CALANDE	Luc	Rue du Centre, 3 Biesme	PO Ecole Ste Thérèse
13	REMY	Michel	Rue Pinon, 17 Biesme	Président CPAS
14	RIFLART	Marie-Claire	Rue Pinon, 17 Biesme	Receveur communal
15	WAUTHELET	Emma	Rue du Chaud-Buisson, 1 Biesme	
16	BRIGONDE	Emile	Rue saint-Roch, 58 Biesme	
17	DEMANET	Jean	Rue de la Couturelle, 3 Biesme	Dramatique amateur, Biesmois
18	MATHIEU	Adelin	Rue du Trinoy, 28 Oret	Bourgmestre
19	JOLY	Robert	Rue Estroit, 37 Mettet	Echevin
20	DELFORGE	Yves	Rue Belle-Vue, 21 Biesme	Premier Echevin

Pour la FRW : Pascal LEMAIRE



COMMUNE DE METTET
Opération de
Développement Rural

Entre-Sambre-et-Meuse



Information et consultation

Compte rendu de la réunion du 1 octobre 2002 à Biesme (Planois)

Présents : Voir liste annexée

1) Accueil des participants

2) Présentation de l'Opération de développement rural

- Présentation de la Fondation Rurale de Wallonie
- Rôle des différents acteurs
- Différentes étapes de l'ODR
- Questions-réponses


3) Consultation de la population

Avertissement : Les points cités ci-après émanent des habitants de la Commune présents à la réunion de consultation. Ils sont repris tels quels sans préjuger de leur exactitude ou de leur véracité.

Par souci de clarté, les projets et remarques des participants ont été classés par « thème ».

3.1 Culture, sport et vie associative


- Les Jeunes de Biesme souhaitent la construction d'une rampe de skate-board et d'un terrain « de bosses » pour BMX.
- La commune devrait acquérir un chapiteau et le louer aux différentes associations de l'entité.

3.2  Sécurité routière et mobilité

- Rue de la pompe (rond-point) : stop non respecté, vitesse excessive.
 - Rue du Planois : indiquer les croisements ou instaurer une priorité de droite absolue. Les trottoirs sont insuffisamment larges (poussettes) ; ce qui crée un réel danger. On retrouve la même situation en descendant vers le centre de Biesme et rue de Furnaux à Mettet
 - Quartier de Fayat-Netzée : revoir l'état des routes, organiser une circulation à sens unique.
- M. le Bourgmestre informe les participants qu'un programme d'amélioration et de sécurisation des voiries est planifié avec les différentes autorités compétentes.

3.3  Environnement

- Réaménager l'ancienne carrière (les Hayettes) ctr.3.4

3.4  Equipements et espaces publics

Réaménager l'ancienne carrière (les Hayettes)

- Zone de loisirs et de conservation de la nature
- Sentier autour du plan d'eau
- Réaliser un projet plus global, intégrer la salle, le boudrome, des espaces barbecue et le terrain BMX (ctr.3.1)

Espaces verts et petites infrastructures de quartier

- Répartir la création d'espaces verts et de petites infrastructures dans toutes les sections de l'entité.
- Aménager un espace barbecue rue Belle-Vue.
- Améliorer l'esthétique du rond-point (Planois)

Ir. Pascal LEMAIRE
Agent de Développement

Clôture de la réunion

- Rétablir certains sentiers (Chemin de la Haute cour, rue Noéchamp)

3.6 *Chemins et sentiers*

- Un projet est transmis en séance. Il émane de M. DUCAT et concerne la restauration de la chapelle du Planois à l'occasion de son centenaire. Il sera étudié lors d'un prochain groupe de travail spécifique.
- Restaurer l'Eglise Saint-Martin, aménager les cryptes pour accueillir les jeunes (catéchisme).
- M. le Bourgmestre rappelle que les subsides ont été accordés mais que certaines difficultés techniques persistent.

3.5. *Patrimoine bâti*

Commune de METTET
Opération de Développement Rural
Séance d'information et de consultation à Biesme (Planois), le 1 octobre 2002

Liste des participants

	NOM	PRENOM	ADRESSE	REPRÉSENTATIVITÉ
1	BELLEFLAMME	Françoise	Rue Noéchamps, 31 A Biesme	Catéchiste
2	CAPRON	Renée	Rue Insebois, 21 Biesme	Agricultrice
3	COLLIN	Boris	Rue du Planois, 59 Biesme	Etudiant
4	DE BACKER	Odile	Fond des Vaulx, 11	ACRF
5	DELFORGE	Yves	Rue Belle-Vue, 21 Biesme	Premier Echevin
6	DIMANCHE	Maurice	Noéchamps, 31 A Biesme	
7	ESPEEL	André	Rue de la pompe, 14 Biesme	
8	FRANCOIS	Martine	Belle-Vue, 1A Biesme	
9	GILLAIN	Irène	Rue Saint-Roch	
10	GODART	Françoise	Rue de la pompe, 14 Biesme	
11	GOFFIN	Michel	Belle-Vue, 1A Biesme	
12	GOOSSENS	Philippe	Rue du Planois, 111 Biesme	Etudiant
13	GOUBLOMME	Maxime	Rue de la Pompe, 38 Biesme	Etudiant
14	GOUBLOMME	François	Rue de la Pompe, 38 Biesme	
15	HUYNEN	Anne	Rue Insebois, 5 Biesme	
16	LEBUTTE	Jacky.	Rue de l'Agrappe, 30 Biesme	
17	LUCCHETTI	Jacques	Belle-Vue, 26 Biesme	Ligue des familles
18	MAILLIEN	Rita	Rue du Planois, 94 Biesme	
19	MARCHAL	Chantal	Rue du Foyat, 17 Biesme	
20	MATHIEU	Adelin	Rue du Trinoi, 28 Oret	Bourgmestre
21	MICHAUX	Guy	Rue de l'Agrappe, 5 Biesme	
22	MIRGAUX	Danielle	Rue Fond des Vaulx Biesme	AD Sénégal
23	MORENO	Carmen	Rue du Planois, 46 Biesme	
24	NOLARD	Jacques	Rue Rosimbois, 33 Biesme	
25	RECLOUX	Karine	Rue du Cerisier, 5 METTET	Echevine
26	ROMAIN	Christian	Hayettes, 3 Biesme	Comité des Fêtes, salle du Planois
27	SALMON	Robert	Rue Agrappe, 6 Biesme	

28	SASSI	Pierre	Rue de la pompe, 42 Biesme
29	VAN DEN BERGH	Bart	Noéchamps, 38 A Biesme
30	VAUTARD	Rolande	Rue des Hoyettes, 5 Biesme
31	WAUTHELET	Marc	Rue Waguée, 2A Biesme
32	WAUTHY	Françoise	Noéchamps, 20 Biesme
33	WAUTHY	Roland	Rue du Planois, 46 Biesme
34	WILLOCCQ	Bertrand	Rue du Grand Ruau, 32 Biesme

Pour la FRW : Pascal LEMAIRE



COMMUNE DE METTET

Opération de Développement Rural

Entre-Sambre-et-Meuse

Information et consultation

Compte rendu de la réunion du 19 novembre 2002 à Ermeton

Présents : Voir liste annexée

1) Accueil des participants

2) Présentation de l'Opération de développement rural

- Présentation de la Fondation Rurale de Wallonie
- Rôle des différents acteurs
- Différentes étapes de l'ODR
- Questions-réponses
- Choix des membres de la CLDR
- Indépendance FRW vis à vis de la Commune

3) Consultation de la population

Avertissement : Les points cités ci-après émanent des habitants de la Commune présents à la réunion de consultation. Ils sont repris tels quels sans préjuger de leur exactitude ou de leur véracité.

Par souci de clarté, les projets et remarques des participants ont été classés par « thème ».

Culture, sport, vie associative et vie locale

- Rénover le local accueillant les activités des mouvements de jeunesse (salle E. NET). Aménager les abords. C'est une salle privée.
- Relancer la Fête de septembre (nouveau comité)
- Améliorer la communication entre la Commune et la population.

La mise en valeur du site pourrait être un projet global à mettre en œuvre dans le cadre du développement rural. (patrimoine, environnement, pollution des eaux).

Allée des Dilligences (Site classé)

La commune a été astreinte à réhabiliter la carrière après que des versages illicites aient été constatés. La commune a remblayé la carrière.

Carrière (entre Furnaux et Biesmerée)

Le lit majeur de la Mollignée a été remblayé par des déchets inertes. Ce terrain a été loti et construit. Il existe un risque important d'inondation par manque d'entretien du cours d'eau et de ses berges (à charge de la Province).

Mollignée (rue de Maredret)

- ☞ Organiser le broyage des déchets verts en porte à porte.
- ☞ Conservation des paysages ; réfléchir, par exemple, à l'implantation d'antennes GSM.
- ☞ Prévenir les écoulements de liser dans la Mollignée.
- ☞ Privilégier la sensibilisation et l'information du citoyen en matière de conservation de la nature et de prévention des pollutions (gestes quotidiens)
- ☞ Information sur les aides accordées en matière de plantations de haies


Environnement et patrimoine naturel



- Relève des « points noirs »
- ☞ Croisement N932 route Furnaux-Mettet.
 - ☞ Carrefour N932 (Mettet-Annevoie) - N951 (St Gérard Ermeton).
 - ☞ Vitesse excessive Rue de Maredret, tracé voirie mal adapté.
 - ☞ Carrefour rue de Maredret-Rue d'Anthée.
- ☞ Aménager en RAVEI ou Pré-raiseil les anciennes lignes de chemin de fer.
 - ERMETON-FLORENNES (136A)
 - ERMETON-METTET (137)
 - ERMETON-FOSSES (BAMBOIS) (150)

Sécurité routière et mobilité





Equipements et espaces publics

Site de l'ancienne scierie

- Assainir le chancre industriel.
- Rénover le bâtiment (privé)

Amélioration voirie :

- Rue de Maredret
- Rue des Roches

Plaine de jeux (tennis)

- Clôturer, remettre en état

- Empêcher l'accès à la Molinee

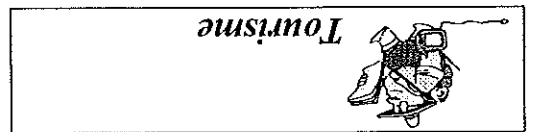
- Aménager un passage pour piétons pour la traversée de la route **provinciale**

Il n'y a pas de salle communale disponible.

ADSL


Pour des raisons techniques (éloignement de la borne de Mettet supérieur à 5 km), Belgacom ne peut desservir Ermeton. Réseau GSM de mauvaise qualité

Les participants estiment que cette situation leur est dommageable et pourrait entraîner le déménagement de certaines personnes, les jeunes en particulier, pour qui, l'informatique est un outil de travail important (télétravail par exemple).



Tourisme

- Développer l'attrait touristique en misant sur les ressources locales (château de Thozée,...).
- Réaliser l'inventaire des possibilités d'accueil touristique.
- Information sur la création de gîtes ruraux.



Economie locale

Réinstaller un magasin d'alimentation au centre du village (sur le modèle du magasin de Jamagne). Associer les « forces vives » du village.

Commune de **METTET**
Opération de Développement Rural


Séance d'information et de consultation à Mettet (Centre), le 15 octobre 2002

Liste des participants

	NOM	PRENOM	ADRESSE	REPRESENTATIVITE
1	DELFORGE	Yes	Rue Belle-Vue, 21 5640 BIESME	Echevin
2	JOLY	Robert	Rue Estroit, 37 5640 METTET	Echevin
3	LAMBOT	Philippe	Rue Vive al rue, 10 A 5640 BIESMEREE	Echevin
4	FAUCHET	Didier	Rue de Mettet, 6 5640 St-GERARD	Conseiller communal
5	FERRAILLE	Camille	Rue des Roches, 19 5644 ERMETON	
6	ALME	Francine	Rue des roches, 10 5644 ERMETON	
7	RICHELLE	Jean-Pierre	Rue des Roches, 15 5644 ERMETON	
8	FERRAILLE	Anne-Marie	Rue de Maredret, 21 5644 ERMETON	
9	HONNAY	Jean-Claude	Rue de Maredret, 21 5644 ERMETON	
10	WITSEL	Jean-Marie	Rue de Maredret, 14 5644 ERMETON	
11	DESSY	Josiane	Rue Notre-Dame, 13 5644 ERMETON	
12	MARCHOT	Claude	Tienne Marion, 13 5644 ERMETON	Secrétaire CPAS
13	MARCHAND	Pierre	Rue Notre-Dame, 12 A 5644 ERMETON	
14	BOUFFIQUX	Alain	Rue des carrières, 13 5644 ERMETON	Ouvrier communal
15	EHEMENT	Stéphanie	Rue de Stache, 5A 5644 ERMETON	Etudiante, Patro Ermeton
16	HONNAY	Jean-François	Rue de Maredret, 21 5644 ERMETON	Patro Ermeton
17	PINTELON	Sabine	Rue du Fourneau, 28	Etudiante, Patro Ermeton
18	DE VIEGHERE	Benoît	Rue de Terwagne, 38 5644 ERMETON	Patro Ermeton
19	ANCEAU	Pol	Rue Notre-dame, 1 5644 ERMETON	Enseignant
20	JOUE	Françoise	Rue Notre-Dame, 1 5644 ERMETON	Ligue des familles
21	HONNAY	Michel	Rue de la Mollignée, 4B 5644 ERMETON	
22	HONNAY	Alfred	Rue des Roches, 4 5644 ERMETON	
23	WIAME	André	Rue d'Anthée, 52 5644 ERMETON	
24	WIAME	André	Rue d'Anthée, 52 5644 ERMETON	
25	DELBART	Richard	Rue des Roches, 17 5644 ERMETON	Enseignant
26	MASURE	André	Rue des Artisans, 5537 MAREDRET	Hydrobiologiste
27	COLLARD	Michel	Rue Germenseau, 15 5644 ERMETON	Anesthésiste

28	VASSAUX	Anne-Marie	Rue de Coches, 17 5644 ERMETON	
29	ROSNAM	Paul	Fourneau de Vaulx, 2 5646 STAVE	Indépendant
30	de BARSE	Marie-Josine	Rue Notre-Dame, 12 5644 ERMETON	
31	DUMONT	Philippe	Rue des roches, 25A 5644 ERMETON	Ir Agro (EPUVALEAU FSAGx)
32	DENIS	Emile	Rue d'Anthée, 60 5644 ERMETON	
33	de GOMREE	Fabienne	Rue des Roches, 25A 5644 ERMETON	
34	DENIS	Bernard	Rue de Stache, 12 5644 ERMETON	Agriculteur
35	FERAILLE	Bernard	Tienne Marion, 23A 5644 ERMETON	Agriculteur
36	FOSTY	Bruno	Rue d'Anthée, 72 5644 ERMETON	
37	MASSET	Mariette	Rue d'Anthée, 60 5644 ERMETON	Musée ?
38	MARROT	Marie-Thérèse	Rue d'Anthée, 68 5644 ERMETON	Agricultrice
39	HENRY	Josiane	Rue d'Anthée, 56 5644 ERMETON	
40	MOUROT	Monique	Rue de la Moline, 5 5644 ERMETON	
41	TOBIE	Pierre	Rue de Faldaën, 11 5644 ERMETON	Enseignant
42	SLEGTEN	Myriam	Rue de Faldaën, 14 5644 ERMETON	Enseignante
43	FAIGNET	Roger	Rue de Maredret, 19 5644 ERMETON	
44	LE BON	Monique	Rue de Maredret, 19 5644 ERMETON	
45	LEGROS	André	Rue de Furnaux, 9 5640 METTET	Police de proximité

Pour la FRW : Pascal LEMAIRE



Information et consultation

Compte rendu de la réunion du 21 janvier 2003 à GRAUX

Présents : Voir liste annexée

1) Accueil des participants

2) Présentation de l'Opération de développement rural

- Présentation de la Fondation Rurale de Wallonie
- Rôle des différents acteurs
- Différentes étapes de l'ODR
- Questions-réponses

3) Consultation de la population

Avertissement : Les points cités ci-après émanent des habitants de la Commune présents à la réunion de consultation. Ils sont repris tels quels sans préjuger de leur exactitude ou de leur véracité.

Par souci de clarté, les projets et remarques des participants ont été classés par « thème ».

- W Trop de détritus dans les champs et les fossés ; manque d'entretien.
- W Organiser la collecte et le recyclage des déchets verts ou prévoir une aire de compostage collective pour le village et ainsi éviter les dépôts illicites.

Environnement et patrimoine naturel



- W Restaurer la chapelle Saint-Roch (1635). (Rue St-Roch?, 11)
- W Restaurer l'ancienne forge
- W Conserver le caractère du village : village groupé typique du Condroz, situé sur un plateau. Village-centre très homogène, piqué de fermes en bon état qui occupent la majeure partie de Graux

Patrimoine bâti



- W Sécuriser le carrefour devant la salle ; tenir compte du passage de charrois agricoles. Surélever le carrefour ?
- W Donner un statut d'agglomération à la traversée de Graux (limitation à 50 Km/h)
- W Graux n'est pas suffisamment desservi par les transports en commun : 1 seule ligne aux horaires trop irréguliers

Sécurité routière et mobilité



- W Des participants regrettent le manque de contacts réguliers entre les habitants malgré une vie associative dynamique. Les activités proposées par le Comité St-Martin ne rencontrent pas le succès attendu.
- W Mettre en valeur l'artisanat local (Mme Sépulture, céramiste). Organiser des cours dans un local adapté.

Culture, sport, vie associative et vie locale



- W Réaménager certains anciens chemins : liaison Fornaux-Graux par exemple. Il serait intéressant de créer un parcours réservé aux usagers lents à l'intérieur du village.
- W Créer un réseau Ravel sur les anciennes lignes de Chemin de fer.

Chemins et sentiers



Equipements et espaces publics



- ✓ Entretien de la plaine de jeux (essouchement) et remplacement des jeux pour enfants
 - ✓ La salle actuelle doit être réaménagée (Chauffage et isolation acoustique). Pour l'accueil de groupes (type « classes vertes ») la salle doit répondre à des normes de sécurité et de confort plus importantes. Le presbytère pourrait, moyennant travaux, accueillir différentes manifestations villageoises.
 - ✓ Création d'espaces de stationnement dans le village.
- L'installation du chauffage est prévue par la Commune.
Le presbytère n'est pas libre dans l'immédiat.

Clôture de la réunion

lr. Pascal LEMAIRE
Agent de Développement

Commune de METTEI
Opération de Développement Rural


Séance d'information et de consultation à GRAUX, le 21 janvier 2003

Liste des participants

NOM	PRENOM	ADRESSE	REPRESENTATIVITE
1	DUBUCCQ	Grand Rue, 11 5640 SAINT-GERARD	Echevin
2	JOLY	Rue Estroit, 37 5640 METTEI	Echevin
3	FAUCHET	Rue de Mettet, 6 SAINT-GERARD	Conseiller communal
4	ANTOINE	Rue Poirier St-Etienne, 2 5640 GRAUX	Comité Salle St-Martin
5	WILLEMS	Rue Poirier St-Etienne, 25 5640 GRAUX	Comité Salle St-Martin
6	TOMBELLE	Rue Poirier St-Etienne, 23 5640 GRAUX	Comité Salle St-Martin
7	GALETTA	Rue Poirier St-Etienne, 2 5640 GRAUX	
8	DELFORGE	Rue Poirier St-Etienne, 11 5640 GRAUX	
9	MEINSCHART	Rue Poirier St-Etienne, 11 5640 GRAUX	
10	FRENNET	Rue Poirier St-Etienne, 10 5640 GRAUX	Agriculteur
11	TORLET	Rue du Fourneau, 9..5640 BIESMERE	Inspecteur de Police
12	LAMPECCO	Rue de Bossière, 10 5640 GRAUX	
13	SEPULCHRE	Rue de Bossière, 10 5640 GRAUX	Céramiste
14	CNOCKAERT	Rue de Bossière, 1 5640 GRAUX	Agriculteur
15	BUYCK	Rue des Blés, 20 5640 GRAUX	
16	LEDOCCQ	Rue des Blés, 16 5640 GRAUX	
17	CAVRENNE	Rue de Saint-Gérard, 3 5640 GRAUX	
18	MOORS	Rue de Denée, 4 5640 GRAUX	
19	GUSTIN	Rue des Blés, 18 5640 GRAUX	
20	DE WIT	Rue de Saint-Gérard, 2 5640 GRAUX	
21	LEBRUN	Rue des Blés, 7 5640 GRAUX	
22	CNOCKAERT	Rue de Bossière, 13 5640 GRAUX	

Pour la FRW : Pascal LEMAIRE

Excusé : M. Adelin MATHIEU, Bourgmestre



COMMUNE DE METTET

Opération de Développement Rural

Entre-Sambre-et-Meuse



Information et consultation

Compte rendu de la réunion du 5 novembre 2002 à Maison St-Gérard

Présents : Voir liste annexée

1) Accueil des participants

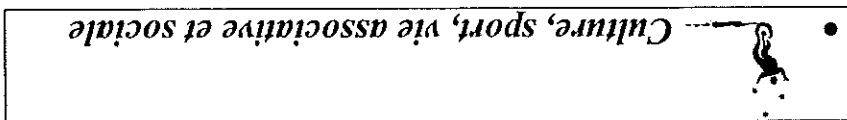
2) Présentation de l'Opération de développement rural

- Présentation de la Fondation Rurale de Wallonie
- Rôle des différents acteurs
- Différentes étapes de l'ODR
- Questions-réponses
- Motivation de la commune ?
 - Budget complémentaire, taux de subventionnement 80 %
 - Participation citoyenne
 - Assurer une continuité dans la politique communale après les élections

3) Consultation de la population

Avertissement : Les points cités ci-après émanent des habitants de la Commune présents à la réunion de consultation. Ils sont repris tels quels sans préjuger de leur exactitude ou de leur véracité.

Par souci de clarté, les projets et remarques des participants ont été classés par « thème ».



Maison des jeunes

- Réserver un bâtiment pour les jeunes du village avec encadrement pour les activités.
 - A Somme-Leuze, un bus itinérant fait office de maison des jeunes ; cette solution pourrait convenir à l'Entité de Mettet.

- L'encadrement des jeunes existe dans la Commune (mouvements de jeunesse,...). Ces structures doivent être encouragées et soutenues.

Création d'un centre culturel permanent

- Comme dans d'autres entités voisines, la création d'un Centre culturel créerait une dynamique dans la Commune (ex : édition de brochures sur le patrimoine bâti et naturel).
- Un écrivan public, intégré à la structure du centre culturel, serait d'une aide précieuse pour certains habitants (accès à la justice par exemple)
- S'appuyer sur des structures existantes : Abbaye de Brogne, château de Thozée
- Favoriser les échanges inter-culturels avec les réfugiés politiques hébergés dans la commune.

Prévention drogue

- L'école de Maison a démarré un programme de sensibilisation pour les 11-12 ans

Services sociaux

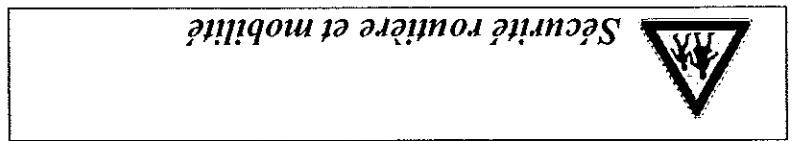
- Les participants soulignent que la coordination des acteurs sociaux est une des tâches confiées au CPAS.

Echanges inter-génération

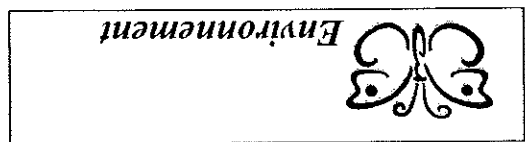
- L'initiative lancée par le projet « hiver solidaire » doit être poursuivie.

Associations

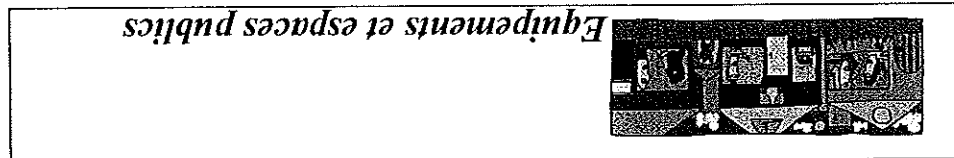
- La mise à disposition de locaux au profit des associations est mal organisée. On constate une mauvaise utilisation des locaux existant a priori en nombre suffisant.



- Rue Gony : vitesse excessive ; non respect des limitations. Absence de trottoirs.
- Restaurer un sens unique ruelle du Bâti ?
- Définir des priorités dans les « chicanes »
- Sécurité aux abords de l'école
- L'interdiction de s'arrêter devant l'école n'est pas respectée par les parents. Les actions de sensibilisation menées par les enseignants n'ont pas été couronnées de succès...
- Envisager des solutions techniques (ralentisseurs, rétrécissement de voirie,...)
- Route provinciale 988 : la traversée de Maison devrait être considérée comme agglomération à l'instar de Saint-Gérard



- Mettre sur pied un projet transcommunal (Mettet, Anhée, Florennes, Ohaye) de création d'un parc naturel de la Mollignée.
- A priori, on s'oriente aujourd'hui vers un contrat de rivière Mollignée, affluent de la Haute-Meuse.



Camping du lac

Le camping du lac est occupé actuellement par environ 400 résidents permanents.

- Route d'accès en mauvais état, danger
- Projet d'aménagement d'un local multifonctions en cours

Les représentants des habitants du camping dénoncent des conditions de vie précaires

Les habitants du camping ne bénéficient que de faibles revenus mais la solidarité y est bien organisée.

- Les infrastructures ne sont pas prévues pour un habitat permanent.
- Le caractère « privé du camping » empêche l'intervention communale en matière d'équipement.

Le pouvoir communal a décidé de s'associer financièrement à l'opération lancée par la

Province et relayée par la Région en matière de lutte contre le logement précaire.

L'état des finances communales de Mettet ne lui permet pas de se substituer aux

propriétaires privés et d'investir davantage dans les équipements (voirie, électricité,

distribution d'eau, aire de jeux,...).

Les participants regrettent que les habitants de Mettet n'aient pas été associés au projet

d'aménagement du lac de Bambois. Aujourd'hui, même les habitants du camping n'y ont

plus accès.

Gonoy

- L'équipement n'a pas suivi la progression de l'habitat.
- Ecoulement d'eau superficielle du à l'absence d'égoûtage complet.

Aire de jeux

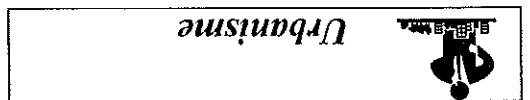
- Aménager une aire de jeux pour enfants (terrain communal situé au-dessus de la salle privée).
- Les habitants du camping souhaitent que l'on trouve une solution (public-privé) pour qu'ils puissent eux-aussi bénéficier de l'aménagement d'une aire de jeux.

Ir. Pascal LEMAIRE
Agent de Développement

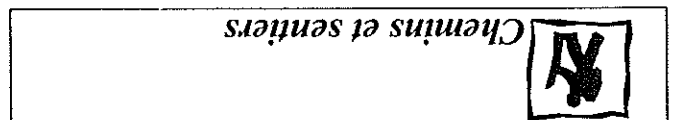
Clôture de la réunion

- Le RGSB est difficilement applicable à Mettet dont les spécificités locales en matière d'urbanisme ne s'intègrent pas complètement au cadre défini par région agricole (mélange tuile ardoise traditionnel par exemple).
- Ouverture d'une maison de l'urbanisme.

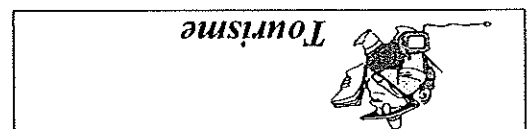
Outils de gestion communale



- Recréer les liaisons inter-villages (anciens chemins disparus).



- Développer le tourisme rural.
 - Chemins et sentiers.
 - Ravel.
 - Promouvoir la création de gîtes.



Commune de METTET

Opération de Développement Rural

Séance d'information et de consultation à MAISON, le 5 novembre 2002

Liste des participants

NOM	PRENOM	ADRESSE	REPRESENTATIVITE
1	MATHIEU	Rue du Trinoy, 28 5640 METTET	Bourgmestre
2	FAUCHET	Rue de Mettet, 6 5640 St GERARD	Conseiller communal
3	LECOMTE	Rue des Ecoles, 1 5640 BOSSIÈRE	Architecte
4	LECOMTE	Rue des Ecoles, 1 5640 BOSSIÈRE	Architecte
5	WANT	Rue du Centenaire, 73 5640 MAISON	
6	BARBIER	Rue du Centenaire, 5640 MAISON	Enseignante
7	GILLOT	Rue Gonoy, 98 5640 MAISON	Agriculteur
8	GILLOT	Rue Gonoy, 98 5640 MAISON	
9	ARNOULD	Camping du Lac, 49 5640 St GERARD	
10	WARNIER	Camping du Lac, 30 5640 St GERARD	
11	LEEMANS	Camping du Lac, 136 5640 St GERARD	
12	DUBOIS	Rue Gonoy, 114 5640 MAISON	
13	ROSSOMME	Rue Giguellerie, 2 5640 MAISON	
14	ROSSOMME	Rue Giguellerie, 2 5640 MAISON	
15	BOUTON	Rue Giguellerie, 13 5640 MAISON	
16	WILMOTTE	Route de Bambois, 35 5640 MAISON	
17	FAUVILLE	Route de Bambois, 32 5640 MAISON	
18	PETIT	Rue Gonoy, 55 5640 MAISON	Prêtre
19	GERARD	Rue Saint Nicolas, 4 5640 MAISON	Institutrice, Maison
20	GUYETTE	Rue Grande Cense, 54 5640 MAISON	Institutrice, Maison
21	DONEUX	Rue de Maredsous, 3 5640 MAISON	Instituteur, Maison
22	BOUCHAT	Rue Grande Cense, 32 5640 MAISON	Travailleur social, Forum social Mettet
23	DONNET	Rue Grande Cense, 32 5640 MAISON	Travailleur social, Forum social Mettet
24	BOULANGER	Rue Grande Cense, 29 5640 MAISON	Educateur social, asbl Marche St Nicolas
25	FLAMION	Rue Haie Mayet, 21 5640 MAISON	
26	FRERARD ?	Rue Haie Mayet, 27 5640 MAISON	
27	LOMBART	Rue Gonoy, 116 5640 MAISON	

28	DONNEUX	Isabelle	Rue C...llerie, 32 5640 MAISON	Vétén.
29	SERVAIS	Octave	Camping du lac, 51 5640 St Gérard	
30	COLEAU	Alain	Rue du Centenaire, 32 5640 MAISON	Conseiller RH, FOREM
31	DOUMONT	Marie	Rue Grande Cense, 43 5640 MAISON	Fonctionnaire (Affaires économiques)
32	SERVAIS	Elvire	Camping du lac, 37 5640 MAISON	
33	THIBAUT	J-L	Rue du Gonoy, 152 5640 MAISON	
34	DUPIRE	Dany	Rue du Centenaire, 31 5640 ST-GERARD	
35	BOUFFIQUX	Alain	Rue des Carrières, 13 5640 METTET	
36	HOYAUX	Alain	Rue du Gonoy, 5640 MAISON	

Pour la FRW : Pascal LEMAIRE